

Rede de Atenção Integral às Urgências do Estado do Paraná

Roberto Requião
Governador

Gilberto B. Martin
Secretário de Estado da Saúde



Descentralização do SAMU-

192

Portaria 2970/GM de 09/12/2008

Organização de redes de atenção às urgências

UPAs e Salas de Estabilização

Portaria 2922/GM de 03/12/2008



Descentralização do SAMU-192

- Diretrizes para regionalização do SAMU 192
- Ampliar o acesso ao atendimento pré-hospitalar móvel em todo território.
 - Parâmetros de tempo-resposta
 - Parâmetros de acesso a quaisquer pontos de atenção na rede (UPAs, SE e portas hospitalares)
 - Integração por sistemas de informação e comunicação e exercício da Telesaúde
 - Estabelecimento de percentuais de tempo-resposta

Descentralização do SAMU-192

Faixas de população de cobertura

- Apresentam quantitativo mínimo de profissionais
 - Médicos reguladores
 - Telefonistas
 - Rádio operadores

Recursos financeiros:

- Aumento do custeio das Centrais de Regulação Médica
- Incentivo financeiro para adaptação ou construção
- Recursos para materiais e mobiliário
- Recursos para aquisição de equipamentos de informática
- Mantém custeio por equipes (Portaria 1864/2003)
 - Equipe USB
 - Equipe USA

Descentralização do SAMU-192

- Parâmetros segundo o tempo-resposta:
 - 25% até 15 minutos
 - 25% até 30 minutos
 - 25% até 45 minutos
 - 25% até 60 minutos (localidades distantes e isoladas)
 - Deslocamento estimado em 50 km/h
- Parâmetros segundo referências hospitalares:
 - 1 USA
- Parâmetros populacionais:
 - 1 USB para cada sede de UPA (aprox. 100.000 hab.)
 - Localidades isoladas com Sala de Estabilização

Redes de Atenção às Urgências

- **Unidades de Pronto Atendimento (UPAs)**
 - Atendimento 24 horas a pacientes com quadros clínicos agudos ou crônicos agudizados
 - Cirúrgicos e trauma: primeiro atendimento, estabilização e investigação inicial
 - Complexidade intermediária entre UBS/USF e a rede hospitalar
- **Objetivos:**
 - Retaguarda às unidades básicas
 - Diminuir sobrecarga hospitalar
 - Entreposto de estabilização para SAMU 192

Redes de Atenção às Urgências

- **Salas de Estabilização (SEs)**
 - Unidades/serviços da rede em posição estratégica em relação ao SAMU 192
 - Pontos de apoio ao atendimento, transporte ou transferência de pacientes críticos ou graves
- **Objetivos:**
 - Locais estratégicos onde haja grande extensão entre os pontos de atenção locorregional
 - Instaladas em unidade de menor porte para a interiorização de cuidados urgentes

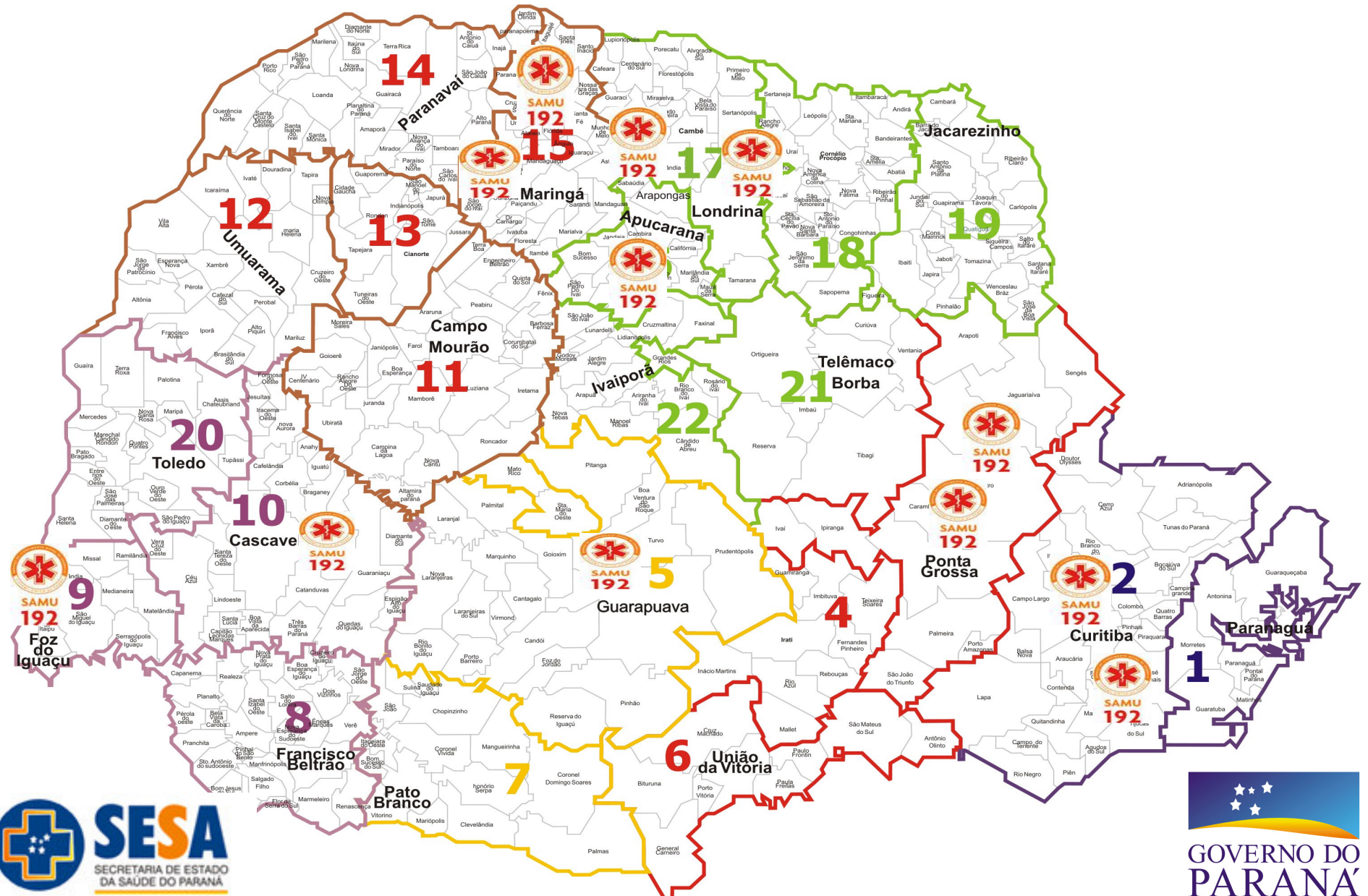
Critérios utilizados:

- Portaria/GM 2.922 de 3 de dezembro de 2008
- Descentralização e novos projetos de implantação da Rede SAMU 192 (Portaria 2970/GM de 9 de dezembro de 2008)
- Plano Diretor de Regionalização (PDR)
- Geografia e demografia regional
(IBGE, 2007 – População recenseada e estimada, quando maior que 170.000 hab.)
- Acesso e entroncamentos rodoviários
- Redução do tempo-resposta SAMU 192

Considerações

- As estruturas serão as primeiras referências em urgências para as Unidades Básicas de Saúde e Equipes de Saúde da Família.
- Servirão de primeira referência para as ambulâncias reguladas pelo SAMU 192.
- As USB e USA serão reguladas para utilização conforme a origem da solicitação, cobrindo todos os municípios de cada uma das 22 Regionais de Saúde.
- O Serviço de transporte inter-hospitalar com 10 Unidades de Suporte Avançado a Vida dispondendo de veículos com equipamentos de UTI médicos, enfermeiros e motoristas atuará de maneira complementar.
- Haverá investimentos na Rede Hospitalar – QUALISUS, de maneira a melhorar a resolutividade hospitalar nos atendimentos de urgência
- As referências hospitalares são as mesmas indicadas no Plano Diretor de Regionalização.
- As referências terciárias são as mesmas indicadas no Plano Diretor de Regionalização para Alta complexidade.

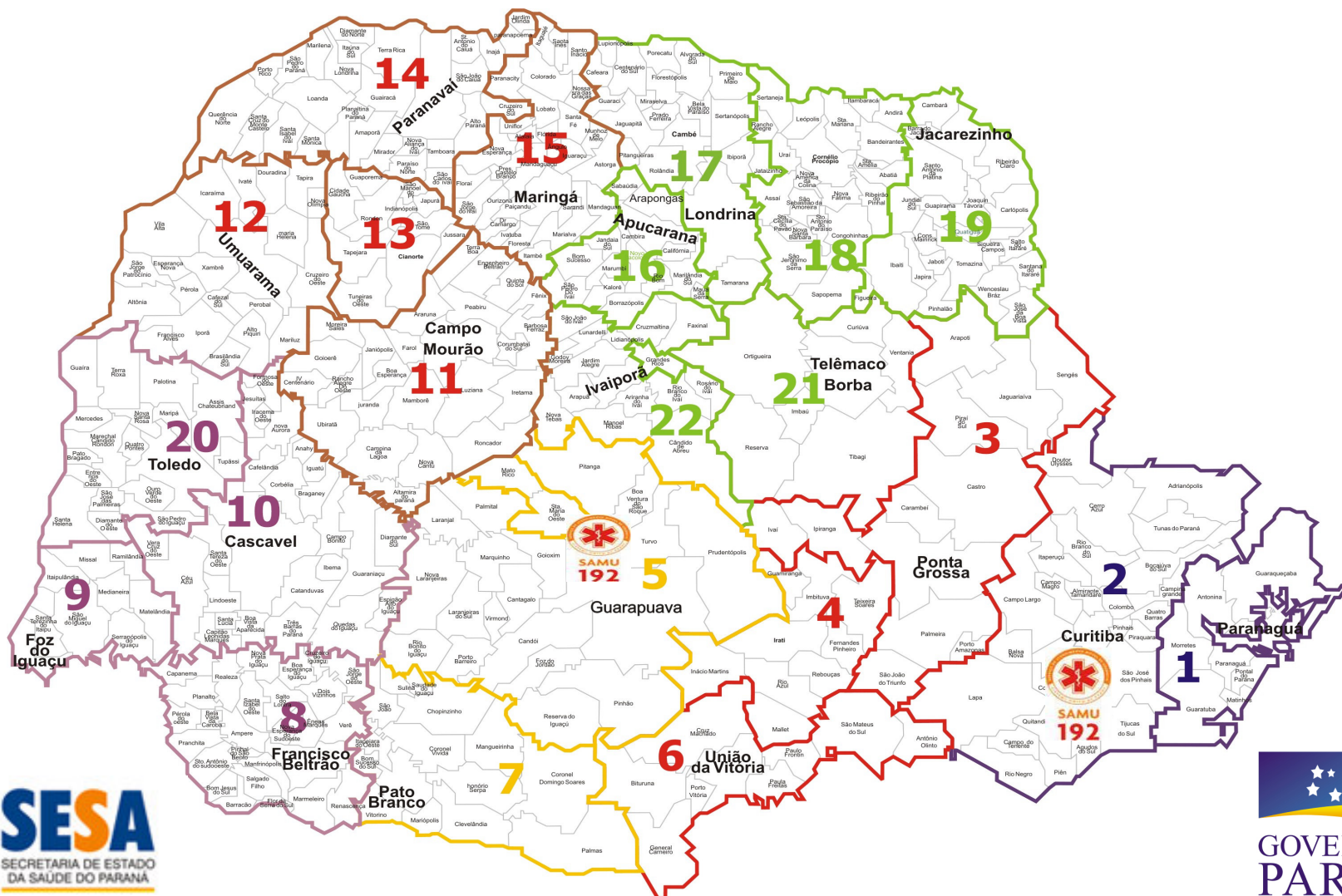
Centrais SAMU-192 em funcionamento



Centrais SAMU-192 em funcionamento

Município	Abrangência	Serviços	População
Curitiba	Curitiba, São José dos Pinhais, Campo Largo	Central SAMU 9 USA + 21 USB	2.166.522
Londrina	Londrina, Cambé, Ibiporã	Central SAMU 2 USA + 6 USB	635.879
Maringá	Maringá, Sarandi	Central SAMU 1 USA + 4 USB	405.654
Ponta Grossa	Ponta Grossa, Castro	Central SAMU 1 USA + 4 USB	371.714
Foz do Iguaçu	Foz do Iguaçu	Central SAMU 1 USA + 3 USB	311.336
Cascavel	Cascavel	Central SAMU 1 USA + 3 USB	285.784
Guarapuava	Guarapuava	Central SAMU 1 USA + 1 USB	164.567

Centrais SAMU-192 existentes que não aumentarão área de abrangência



Centrais SAMU-192 existentes que não aumentarão área de abrangência

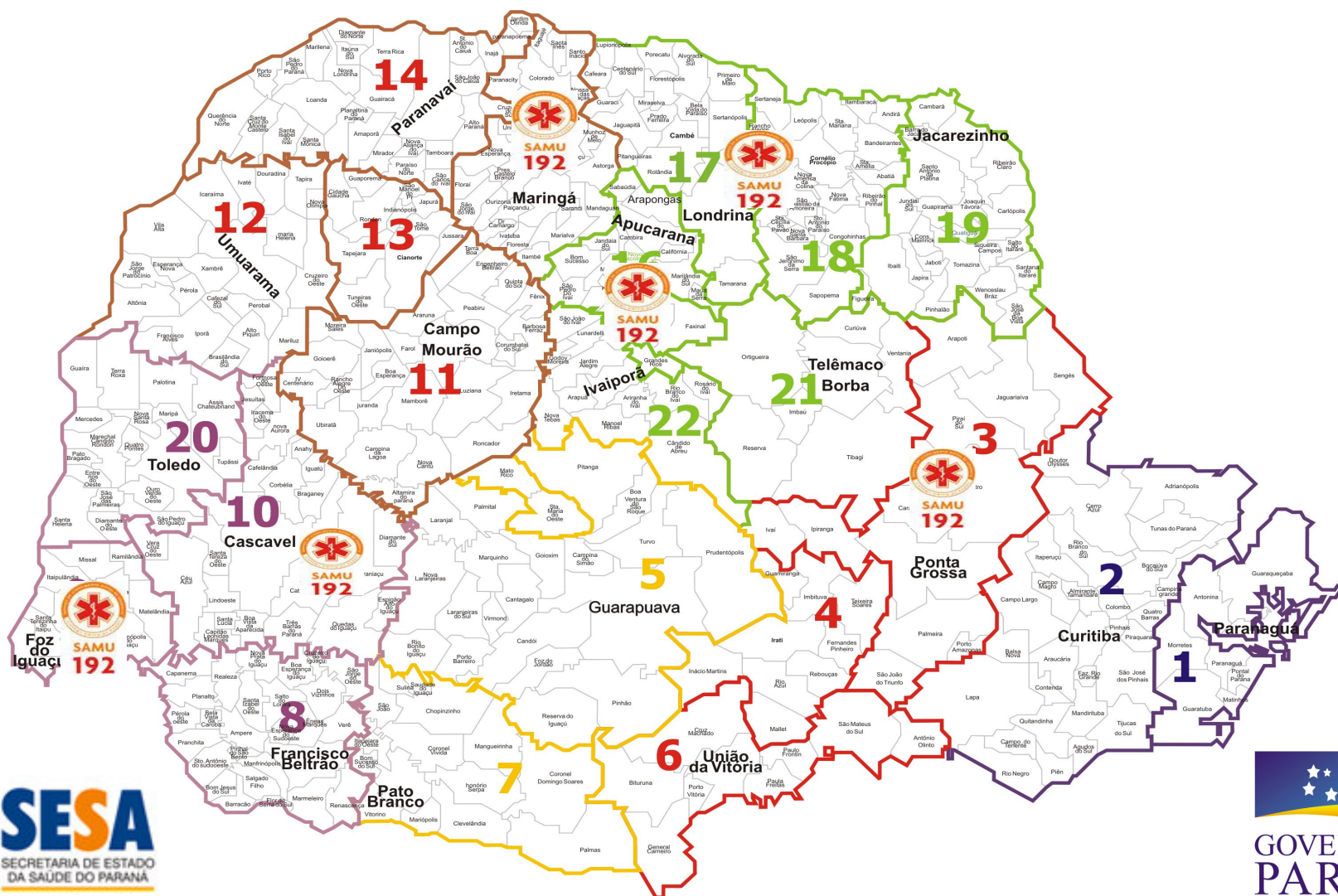
Município	Abrangência	Serviços	População
Curitiba	Curitiba, São José dos Pinhais, Campo Largo	Central SAMU 1 UPA III 9 USA + 21 USB	2.166.522
Guarapuava	Guarapuava	Central SAMU 3 UPA I 1 USA + 1 USB	164.567
Londrina	Londrina, Cambé e Ibiporã	Central SAMU, 1 UPA III, 2 UPA II, 1 UPA I, 2 USA + 4 USB	497.833

Após a implantação da Central 192 Metropolitana em S. José dos Pinhais, São José e Campo Largo passam a sua composição.

Após a implantação da Central 192 em Cambé, Ibiporã passa a sua composição

Curitiba tem oito UPA e deverá implantar mais uma

Centrais SAMU-192 existentes que aumentarão área de abrangência

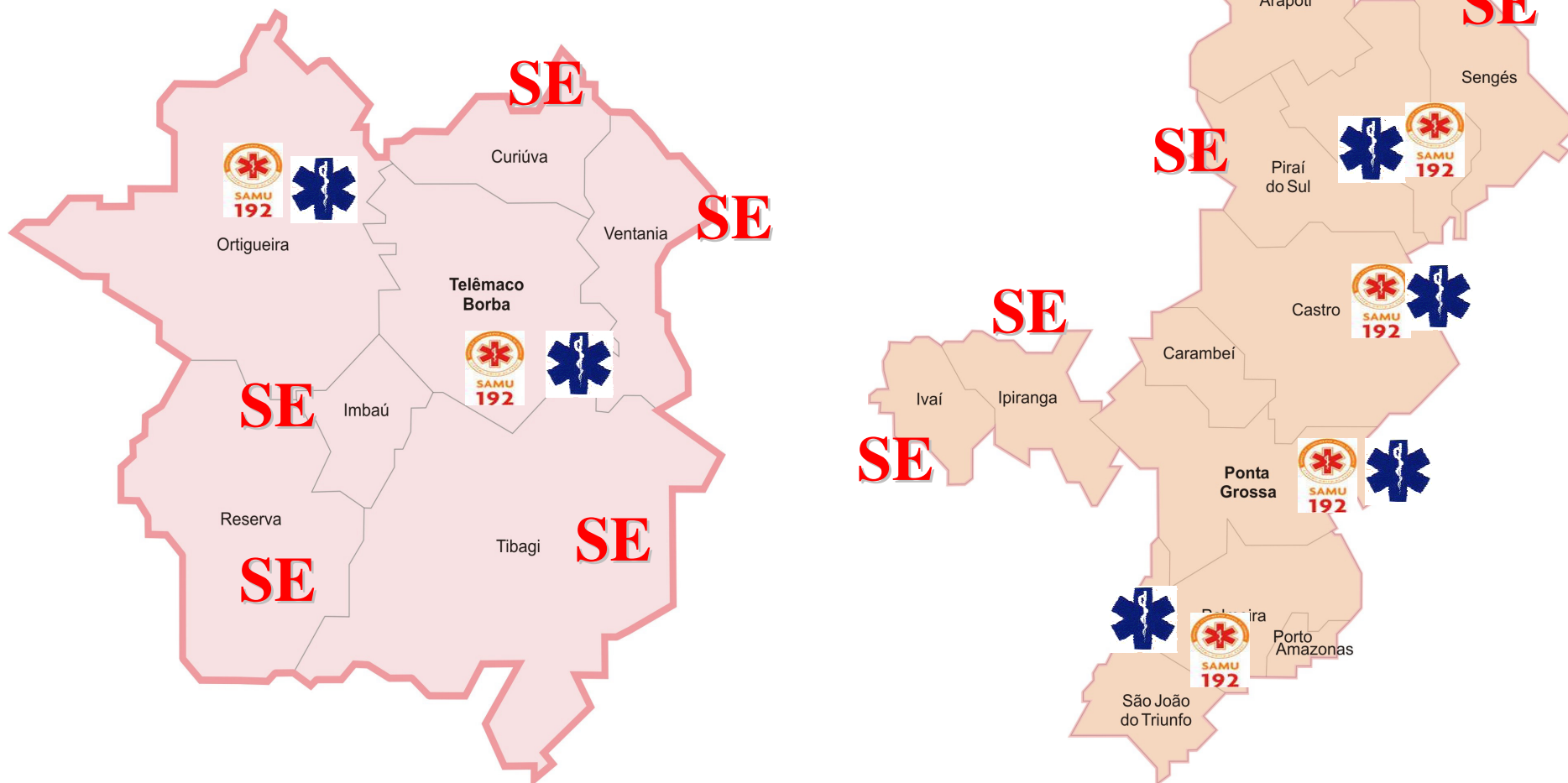


SAMU-192 Regional Campos Gerais

Central SAMU-192 Ponta Grossa

Abrangência 3ª e 21ª RS: 746.293 hab.

4 USA + 12 USB + 2 Motolâncias



SAMU-192 Regional Campos

Gerais

Município	Abrangência	Serviços	População
Ponta Grossa	Ponta Grossa, Ipiranga	Central SAMU 2 UPA II 2 USA + 3 USB	321.437
Castro	Castro, Carambeí	1 UPA I 1 USA + 1 USB	81.884
Jaguariaíva	Jaguariaíva, Sengés Arapoti	1 UPA I 1 USB	76.866
Palmeira	Palmeira, São João Triunfo, P. Amazonas	1 UPA I 1 USB	49.057
Arapoti	Arapoti	SE	25.645
Piraí do Sul	Piraí do Sul	SE+ 1 USB	23.170
Ipiranga	Ipiranga	SE	13.993
Sengés	Sengés	SE + 1 USB	19.356
Ivaí	Ivaí*	SE	12.840

*A USB de Imbituva (Regional Centro-Sul) atenderá também o município de Ivaí.

SAMU-192 Regional Campos Gerais

Município	Abrangência	Serviços	População
Telêmaco Borba	Telêmaco Borba	1 UPA I 1 USA + 1 USB	65.797
Ortigueira	Ortigueira, Reserva Imbaú	1 UPA I 1 USB	59.837
Curiúva	Curiúva	SE	14.338
Tibagi	Tibagi	SE + 1 USB	18.710
Reserva	Reserva	SE + 1 USB	24.249
Ventania	Ventania*	SE	10.275
Imbaú	Imbaú	SE	11.191

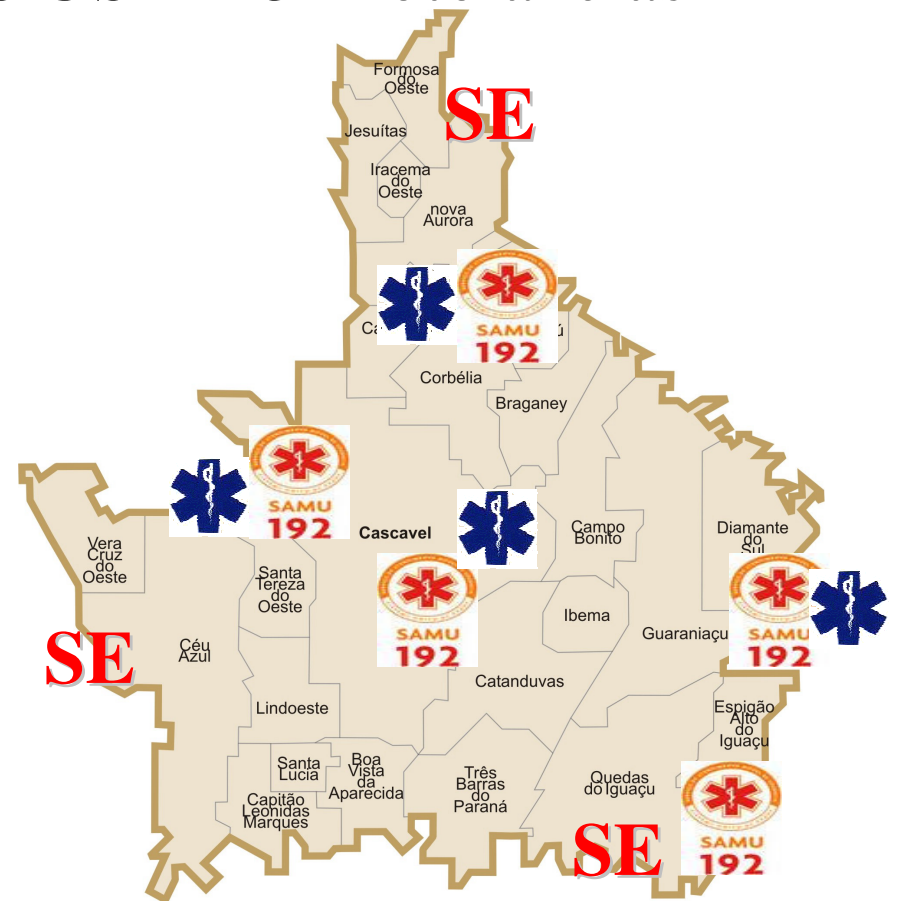
**A USB de Tibagi atenderá também o município de Ventania.*

SAMU-192 Regional Oeste

Central SAMU-192 Cascavel

População coberta: 825.388 hab.

3 USA + 16 USB + 3 Motolâncias



SAMU-192 Regional

Oeste

Município	Abrangência	Serviços	População
Cascavel	Cascavel	Central SAMU 2 UPA II + 1 SE 2 USA + 4 USB	285.784
Guaraniaçu	Guaraniaçu, Campo Bonito, Três Barras, Diamante do Sul, Ibema, Catanduvras	1 UPA I 1 USB	51.273
Santa Tereza	Santa Tereza, Lindoeste, Boa Vista, Santa Lucia, Cap. Leônidas Marques, Vera Cruz	1 UPA I 1 USB	49.082
Corbélia	Corbélia, Nova Aurora, Cafelândia, Anahy, Iguatu, Braganey, Iracema do Oeste	1 UPA I 1 USB	54.024
Quedas do Iguaçu	Quedas do Iguaçu, Espigão Alto	SE + 1 USB	35.285
Três Barras	Três Barras do Paraná, Boa Vista da Aparecida	SE + 1 USB	19.536
Jesuítas	Jesuítas, Formosa do Oeste	SE	16.357
Céu Azul	Céu Azul	SE + 1 USB	10.914

SAMU-192 Regional

Oeste

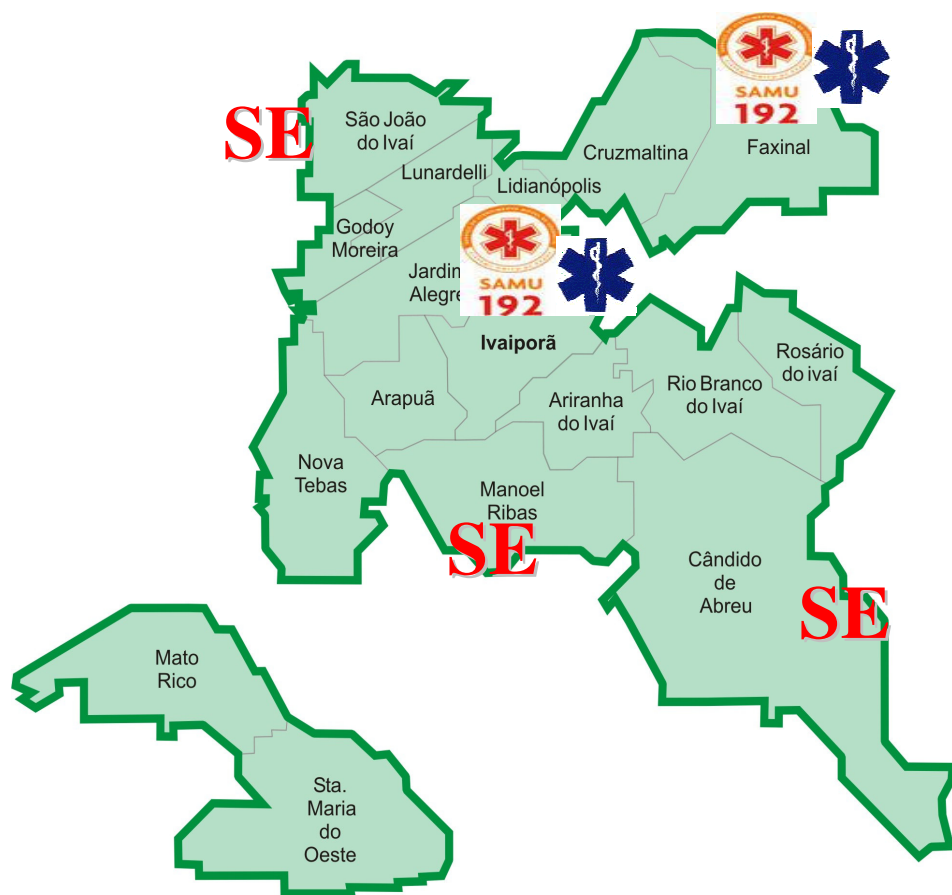
Município	Abrangência	Serviços	População
Toledo	Toledo, S. Pedro do Iguaçu, Diamante do Oeste, S. José das Palmeiras, Ouro Verde, Tupãssi	1 UPA II 1 USA + 1 USB	138.434
Palotina	Palotina, Maripá, Nova Santa Rosa, Assis Chateaubriand	1 UPA I 1 USB	56.548
Mal. Cândido Rondon	Mal. Cândido Rondon, Mercedes, Pato Bragado, Entre Rios do Oeste, Quatro Pontes	1 UPA I 1 USB	74.170
Guaíra	Guaíra, Terra Roxa	1 UPA I 1 USB	44.891
Assis Chateaubriand	Assis Chateaubriand*	SE + 1 USB	32.226
Santa Helena	Santa Helena	SE + 1 USB	22.794

*A USB de Assis atenderá também Jesuítas, Formosa do Oeste e Iracema do Oeste.

SAMU-192 Regional Centro-Norte

Abrangência 16^a e 22 RS: 466.717

3 USA + 8 USB



SAMU-192 Regional

Centro-Norte

Município	Abrangência	Serviços	População
Apucarana	Apucarana, Novo Itacolomi, Marilândia do Sul, Califórnia, Rio Bom	Central SAMU 1 UPA II 1 USA + 2 USB	137.808
Arapongas	Arapongas, Sabáudia	1 UPA II 1 USA + 1 USB	102.116
Faxinal	Faxinal, Mauá da Serra, <i>Rio Branco do Ivaí</i> , <i>Cruzmaltina</i> , <i>Rosário do Ivaí</i> , Borrazópolis, Grandes Rios	1 UPA I 1 USB	52.046
Jandaia do Sul	Jandaia do Sul, Bom Sucesso, Cambira, São Pedro do Ivaí, Marumbi, Kaloré	1 UPA I 1 USB	51.168

SAMU-192 Regional

Centro-Norte

Município	Abrangência	Serviços	População
Ivaiporã	Ivaiporã, Arapuã, Ariranha do Ivaí, Jardim Alegre, Lidianópolis, Lunardelli	1 UPA I 1 USA + 1 USB	61.349
Manoel Ribas*	Manoel Ribas, Nova Tebas	SE + 1 USB	21.079
São João do Ivaí**	São João do Ivaí, Godoy Moreira	SE + 1 USB	15.422
Cândido de Abreu	Cândido de Abreu	SE	17.775

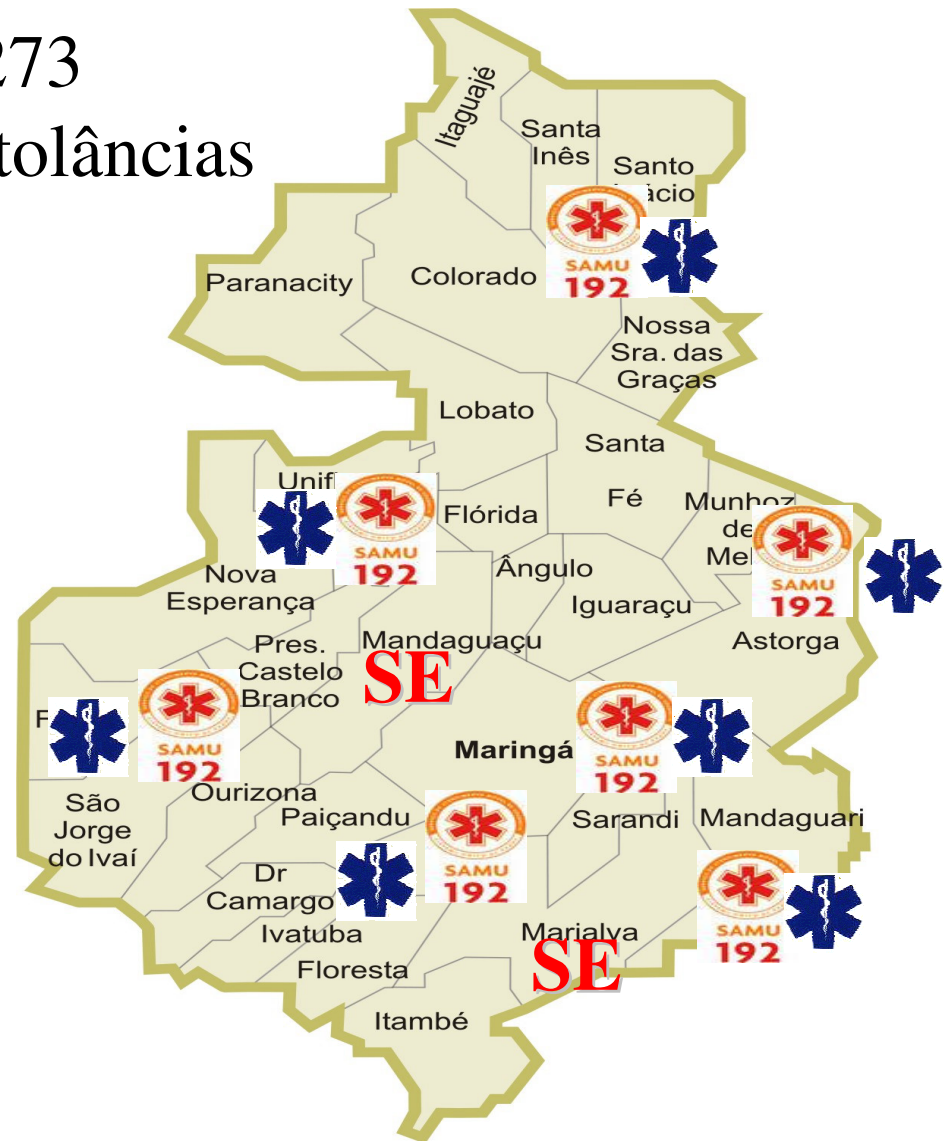
**A USB de Manoel Ribas atenderá também o município de Cândido de Abreu.*

***A USB de São João do Ivaí atenderá também os municípios de Godoy Moreira, São Pedro do Ivaí e Fênix.*

SAMU-192 Regional Maringá

População 15ª RS: 716.273

2 USA + 9 USB + 2 Motolâncias



SAMU-192 Regional

Maringá

Município	Abrangência	Serviços	População
Maringá	Maringá, Mandaguaçu	Central SAMU 1 UPA III + 1 UPA II 2 USA + 3 USB	344.187
Sarandi	Sarandi	1 UPA I 1 USA + 1 USB	79.686
Paçandu	Paçandu, Itambé, Floresta, Ivatuba, Dr. Camargo	1 UPA I 1 USB	54.076
Mandaguari	Mandaguari, Marialva	1 UPA I 1 USB	61.907
Marialva	Marialva	SE	30.017

SAMU-192 Regional

Maringá

Município	Abrangência	Serviços	População
Nova Esperança	Nova Esperança, Floraí, Ourizona, São Jorge do Ivaí, Uniflor, Atalaia, Pres. Castelo Branco	1 UPA I 1 USB	50.055
Astorga	Astorga, Igarapu, Ângulo, Santa Fé, Munhoz de Melo, Lobato, Flórida, <i>Pitangueiras</i>	1 UPA I 1 USB	53.396
Colorado	Colorado, Itaguajé, Santa Inês, Santo Inácio, Nossa Senhora das Graças, Paranacity, <i>Cruzeiro do Sul</i>	1 UPA I 1 USB	50.220
Mandaguaçu	Mandaguaçu	SE	18.259

SAMU-192 Regional Foz do Iguaçu

População coberta: 450.893 hab.
2 USA + 8 USB + 2 Motolâncias



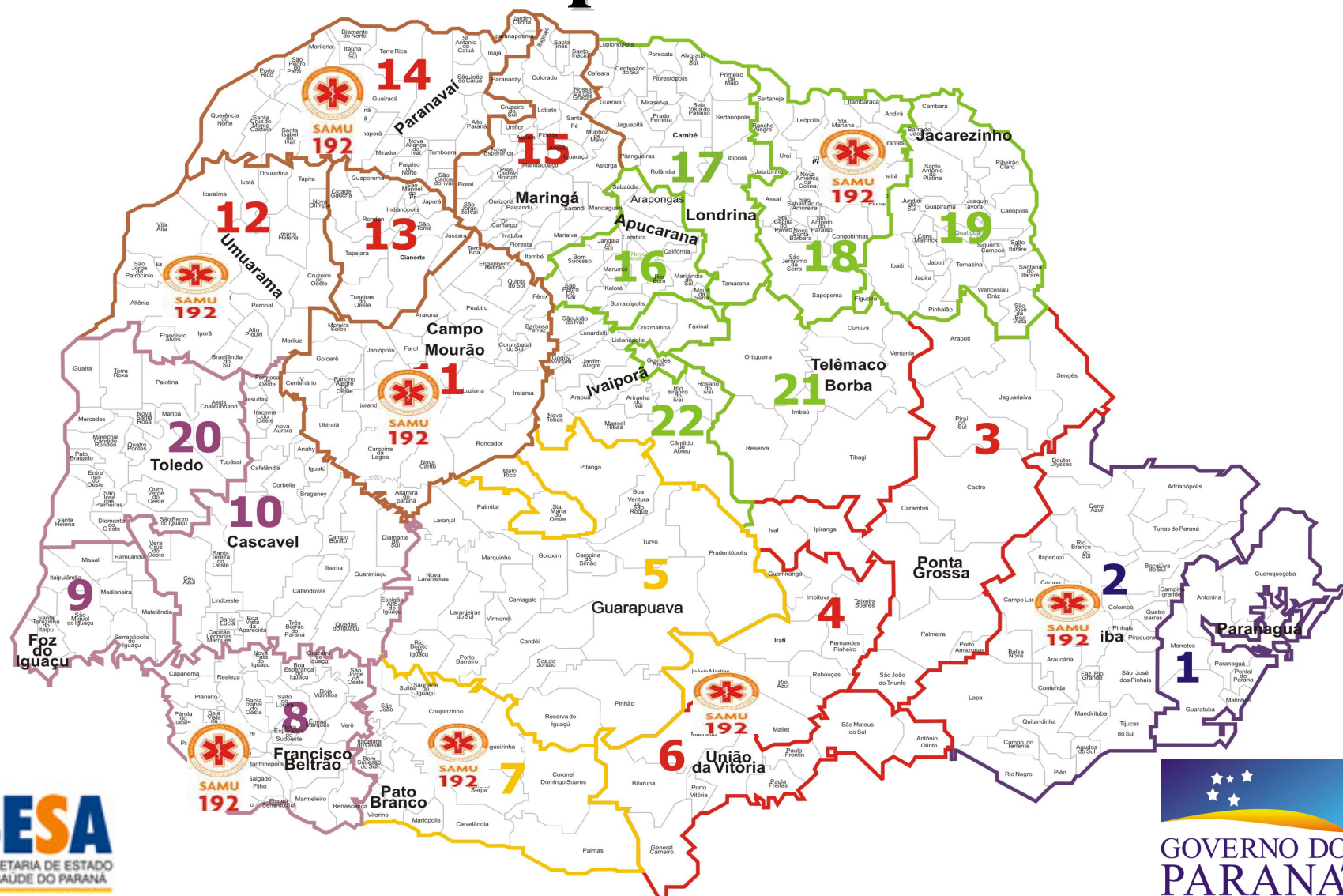
SAMU-192 Regional Foz do Iguaçu

Município	Abrangência	Serviços	População
Foz do Iguaçu	Foz do Iguaçu	Central SAMU 2 UPA II + 2 UPA I 2 USA + 3 USB	319.189
Medianeira	Medianeira, Matelândia, Ramilândia, Serranópolis do Iguaçu	1 UPA I 1 USA + 1 USB	73.200
Matelândia	Matelândia*	SE + 1 USB	24.788
São Miguel do Iguaçu	São Miguel do Iguaçu	SE+ 1 USB	26.284
S. Terezinha de Itaipu	S. Terezinha de Itaipu	SE+ 1 USB	21.959
Missal	Missal**	SE + 1 USB	10.739
Itaipulândia	Itaipulândia	SE	9.122

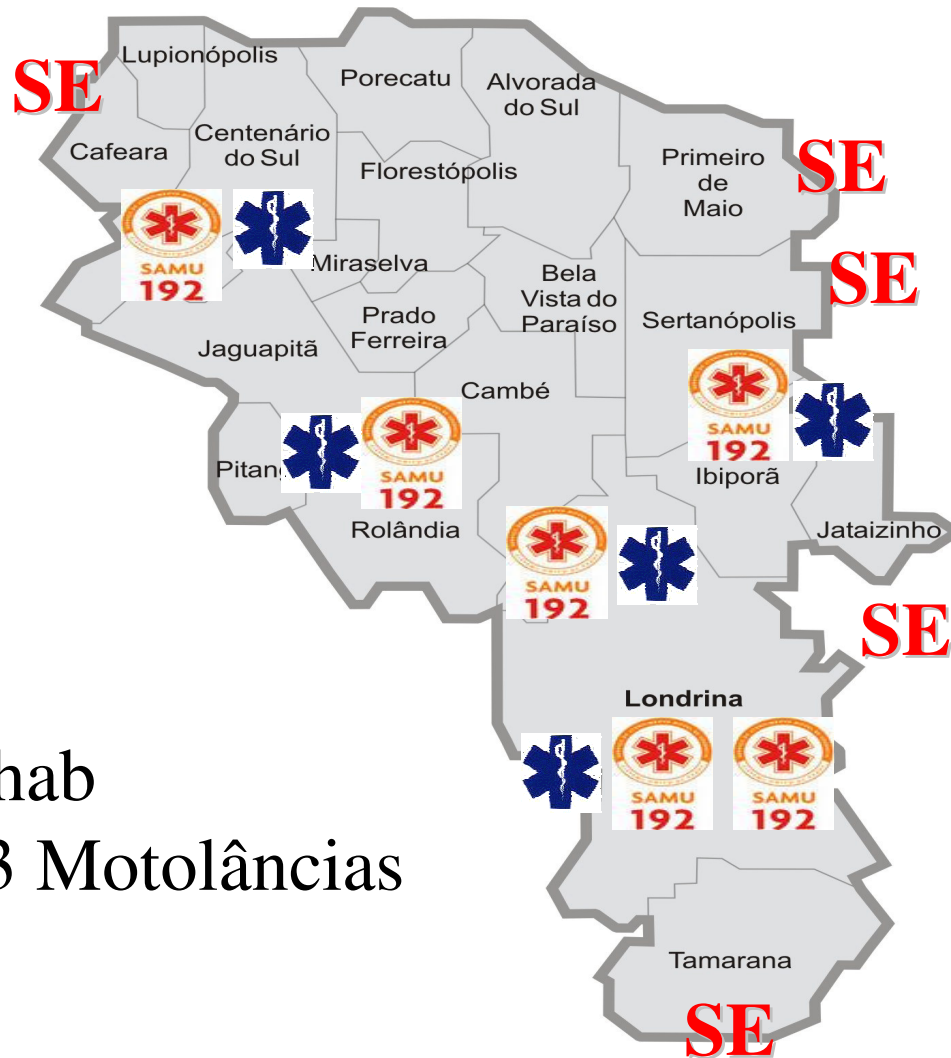
**A USB de Matelândia atenderá também o município de Ramilândia.*

***A USB de Missal atenderá também o município de Itaipulândia.*

Novas Centrais SAMU-192 regionais a serem implantadas



SAMU-192 Regional Cambé



População: 348.595 hab

3 USA + 11 USB + 3 Motolâncias

SAMU-192 Regional

Cambé

Município	Abrangência	Serviços	População
Cambé	Cambé	Central 1921 UPA II 1 USA + 1 USB	95.888
Ibiporã	Ibiporã, Jataizinho	1 UPA I 1 USB	56.402
Rolândia	Rolândia, Jaguapitã, Guaraci, Bela Vista do Paraíso	1 UPA I 1 USB	85.205

SAMU-192 Regional

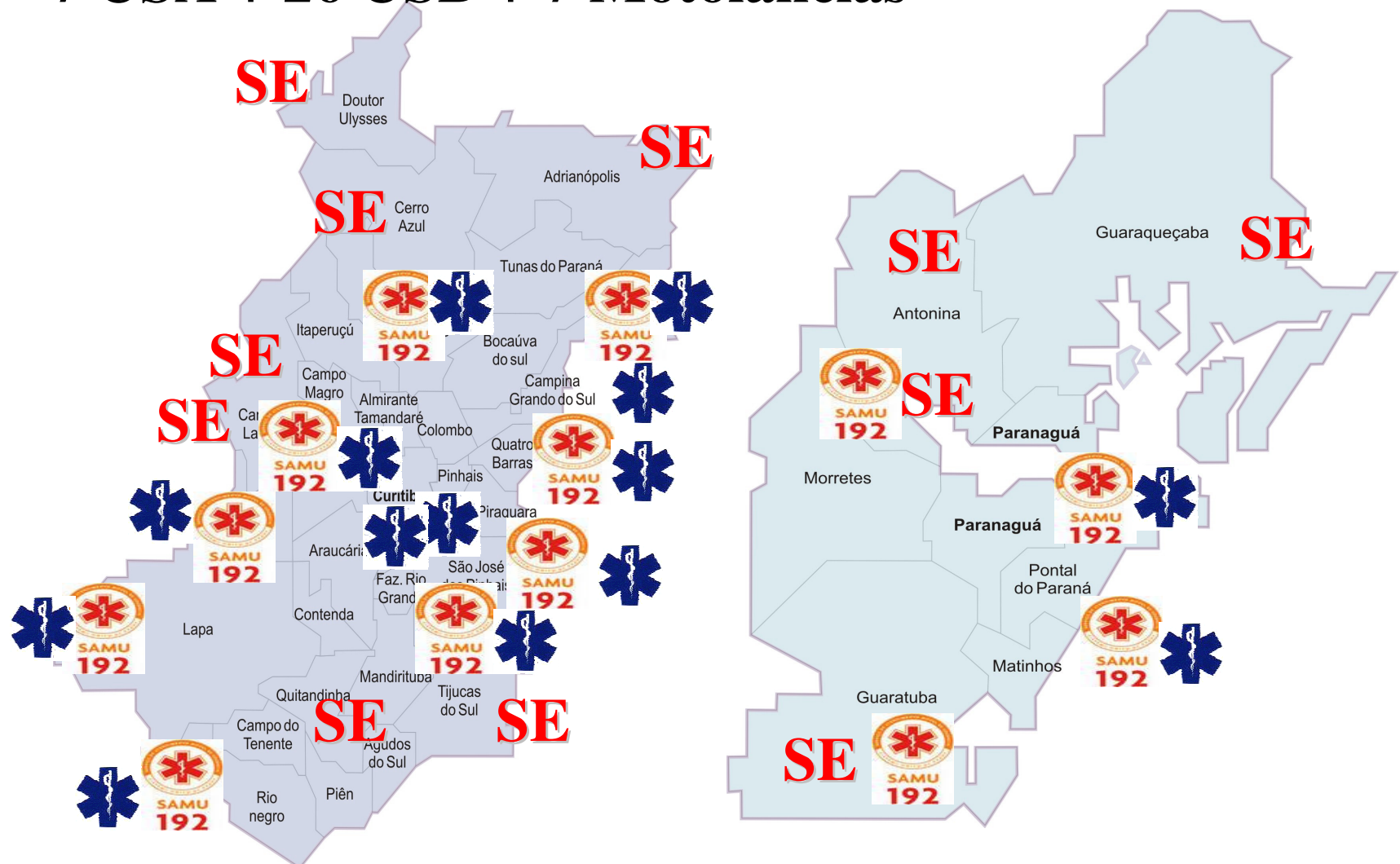
Cambé

Município	Abrangência	Serviços	População
Centenário do Sul	Centenário do Sul, Porecatu, Florestópolis, Lupionópolis, Alvorada do Sul, Miraselva, Prado Ferreira	1 UPA I 1 USB	55.624
Tamarana	Tamarana	SE+ 1 USB	10.887
Assaí	Assaí	SE + 1 USB	16.098
Sertanópolis	Sertanópolis	SE+ 1 USB	15.485
Primeiro de Maio	Primeiro de Maio	SE	10.753
Cafeara	Cafeara	SE	2.702

SAMU-192 Metropolitano

População total 1.853.830 hab. (exceto Curitiba)

7 USA + 26 USB + 7 Motolâncias



SAMU-192

Metropolitano

Município	Abrangência	Serviços	População
Paranaguá	Paranaguá	1 UPA II 1 USA + 2 USB Ambulancha	133.559
Matinhos	Matinhos, Pontal do Paraná, Guaratuba	1 UPA I 2 USB	70.775
Guaratuba	Guaratuba	SE + 1 USB ambulancha	30.793
Antonina	Antonina	SE + 1 USB	17.581
Morretes	Morretes	SE + 1 USB	16.198
Guaraqueçaba	Guaraqueçaba	SE Ambulancha	7.732

SAMU-192

Metropolitano

Município	Abrangência	Serviços	População
São José dos Pinhais	São José dos Pinhais, Tijucas do Sul	Central SAMU 2 UPA II 2 USA + 2 USB	276.713
Campo Largo	Campo Largo	1 UPA II 2 USA + 1 USB	105.492
Araucária	Araucária	1 UPA II 1 USA + 1 USB	109.943
Campina Grande do Sul	Campina Grande do Sul, Quatro Barras	1 UPA I 1 USA + 1 USB	53.521
Colombo	Colombo	2 UPA II 2 USB	233.916
Pinhais	Pinhais	1 UPA II 1 USB	112.038

SAMU-192

Metropolitano

Município	Abrangência	Serviços	População
Fazenda Rio Grande	Fazenda Rio Grande, Mandirituba, Quitandinha	1 UPA II 2 USB	111.311
Almirante Tamandaré	Almirante Tamandaré	1 UPA I 1 USB	93.055
Piraquara	Piraquara	1 UPA I 1 USB	82.006
Rio Branco do Sul	Rio Branco do Sul, Itaperuçu	1 UPA I 1 USB	53.507
Lapa	Lapa, Contenda	1 UPA I 1 USB	56.479
Rio Negro	Rio Negro, Campo do Tenente, Agudos do Sul, Piên	1 UPA I 1 USB	55.598

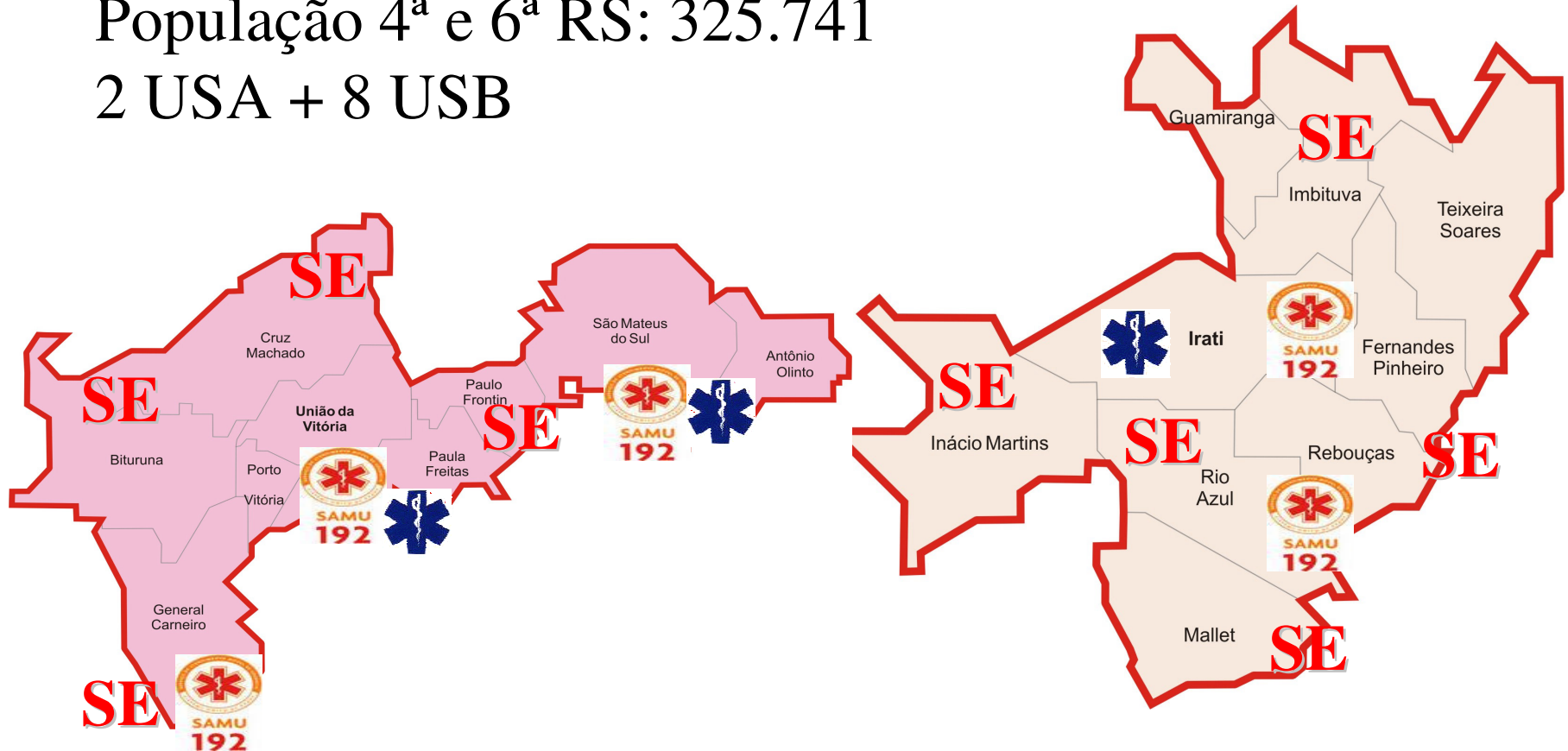
SAMU-192

Metropolitano

Município	Abrangência	Serviços	População
Bocaiúva do Sul	Bocaiúva do Sul e Tunas do Paraná	SE + 1 USB	15.454
Campo Magro	Campo Magro	SE + 1 USB	22.325
Cerro Azul	Cerro Azul	SE + 1 USB	17.693
Quitandinha	Quitandinha	SE	15.897
Tijucas do Sul	Tijucas do Sul	SE	13.091
Balsa Nova	Balsa Nova	SE	10.639
Adrianópolis	Adrianópolis	SE + 1 USB	6.709
Doutor Ulysses	Doutor Ulysses	SE	5.956

SAMU-192 Regional Sul

População 4ª e 6ª RS: 325.741
2 USA + 8 USB



SAMU-192 Regional

Sul

Município	Abrangência	Serviços	População
União da Vitória	União da Vitória, Cruz Machado, Paula Freitas, Porto Vitória, Bituruna, General Carneiro	Central SAMU 1 UPA II 1 USA + 2 USB	109.341
São Mateus do Sul	São Mateus do Sul, Paulo Frontin, Antônio Olinto	1 UPA I 1 USB	53.661
Cruz Machado	Cruz Machado	SE	18.329
General Carneiro	General Carneiro	SE + 1 USB	14.591
Bituruna	Bituruna	SE + 1 USB	16.142
Paulo Frontin	Paulo Frontin	SE	7.032

SAMU-192 Regional Sul

Município	Abrangência	Serviços	População
Irati	Irati, Teixeira Soares, Fernandes Pinheiro	1 UPA I 1 USA + 1 USB	65.668
Imbituva*	Imbituva, Guamiranga	SE + 1 USB	34.592
Rebouças	Rebouças	SE	14.053
Rio Azul**	Rio Azul	SE + 1 USB	13.248
Mallet	Mallet	SE	12.414
Inácio Martins	Inácio Martins	SE	11.036

**A USB de Imbituva atenderá também o município de Ivaí.*

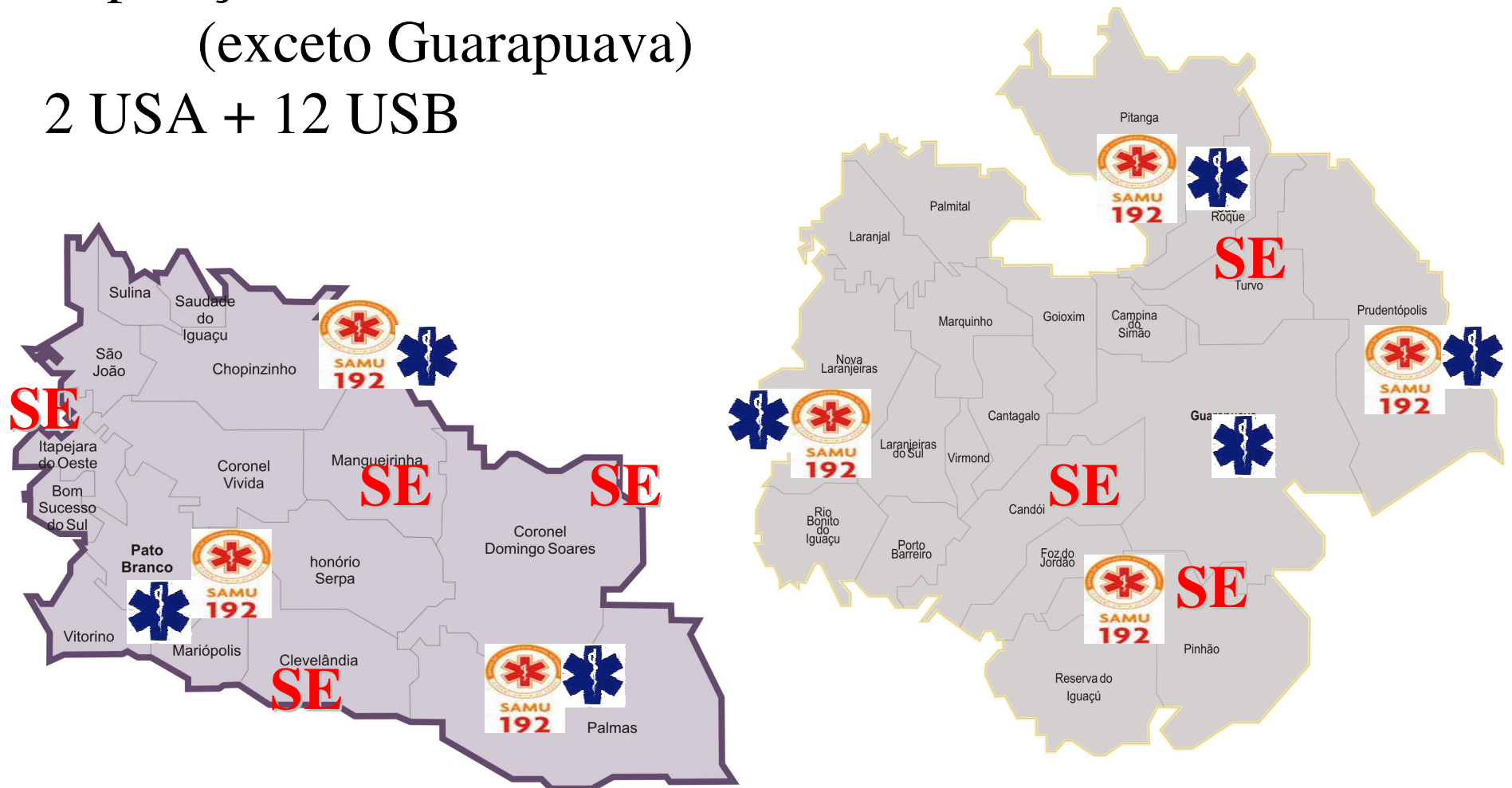
***A USB de Rio Azul atenderá também os municípios de Rebouças, Mallet e Paulo Frontin.*

SAMU-192 Regional Centro-Sul

População coberta: 530.670 hab.

(exceto Guarapuava)

2 USA + 12 USB



SAMU-192 Regional

Centro-Sul

Município	Abrangência	Serviços	População
Pato Branco	Pato Branco, Mariópolis, Itapejara d'Oeste, Vitorino	Central SAMU 1 UPA I 1 USA + 2 USB	89.332
Coronel Vivida	Coronel Vivida, Mangueirinha, Honório Serpa, São João, Sulina, Saudade do Iguaçu	1 UPA I 1 USB	59.778
Chopinzinho	Chopinzinho	SE 1 USB + 1 USA	19.224
Palmas	Palmas, Coronel Domingos Soares, Clevelândia	1 UPA I 1 USB	65.564
Clevelândia	Clevelândia	SE + 1 USB	17.599
Mangueirinha	Mangueirinha	SE + 1 USB	17.119
Itapejara d'Oeste	Itapejara d'Oeste	SE	10.537
Cel. Domingos Soares	Cel. Domingos Soares	SE	7.480

SAMU-192 Regional Centro-Sul

Município	Abrangência	Serviços	População
Prudentópolis	Prudentópolis	1 UPA I 1 USB	50.614*
Laranjeiras do Sul	Laranjeiras do Sul, Nova Laranjeiras, Cantagalo, Rio Bonito do Iguaçu, Virmond, Marquinho, Porto Barreiro	1 UPA I 2 USB	81.641
Pitanga	Pitanga, Boa Ventura de São Roque, Palmital, Laranjal, <i>Santa Maria do Oeste, Mato Rico</i>	1 UPA I 1 USB	74.378
Candói	Candói, Reserva do Iguaçu, Foz do Jordão	SE + 1 USB	28.338
Turvo	Turvo	SE	14.025
Pinhão	Pinhão	SE + 1 USB	29.113

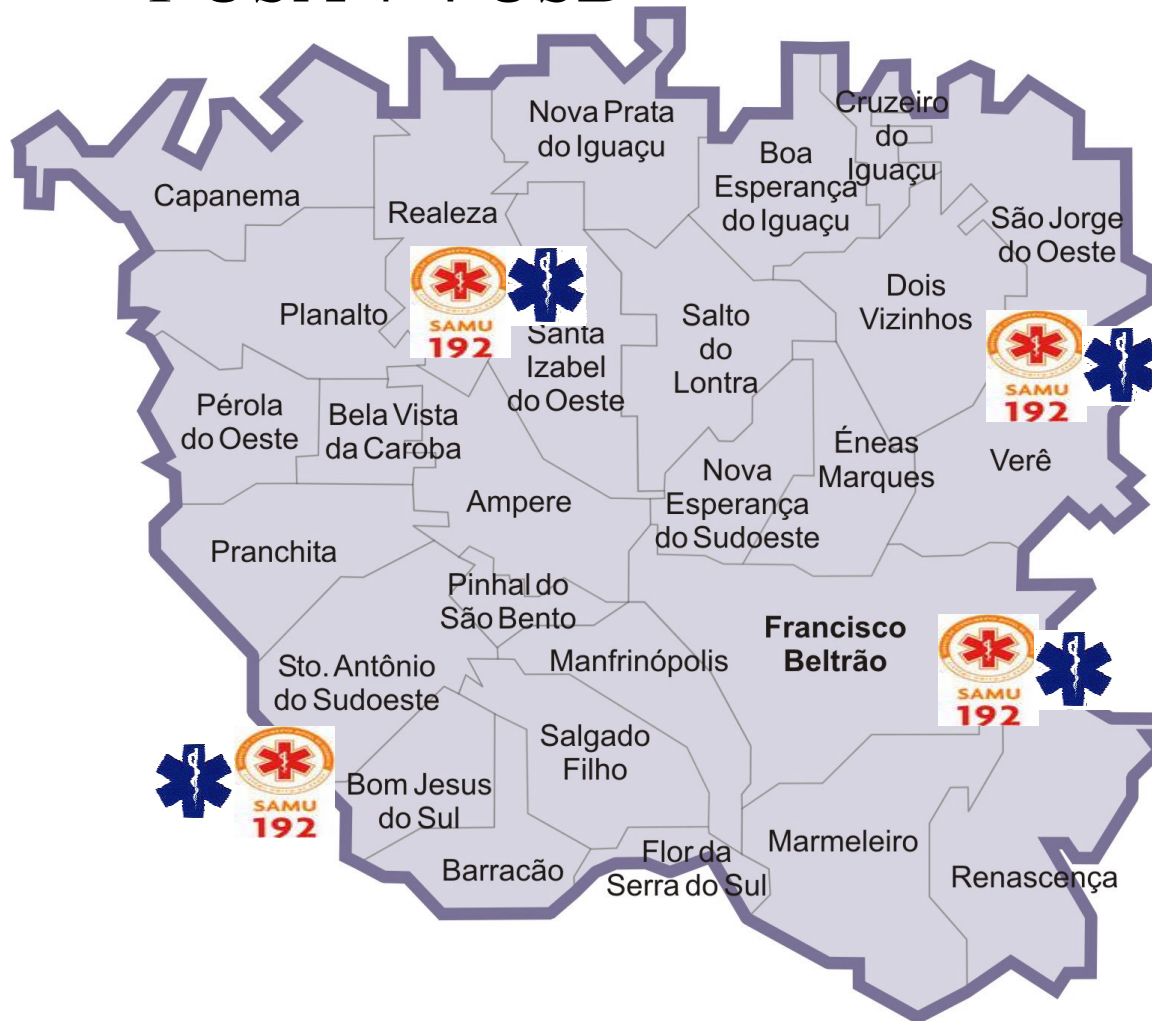
*Pop. Estimada IBGE 2008.

SAMU-192 Regional

Sudoeste

População coberta: 313.370 hab.

1 USA + 4 USB



SAMU-192 Regional

Sudoeste

Município	Abrangência	Serviços	População
Francisco Beltrão	Francisco Beltrão, Enéas Marques, Flor da Serra, Manfrinópolis, Marmeleiro, Nova Esperança, Salgado Filho, Renascença	Central SAMU 1 UPA II 1 USA + 2 USB	116.140
Dois Vizinhos	Dois Vizinhos, São Jorge, Cruzeiro, Boa Esperança, Verê, Nova Prata, Salto do Lontra	1 UPA I 1 USB	80.930
Realeza	Realeza, Ampére, Planalto, Capanema, Santa Izabel	1 UPA I 1 USB	76.062
Santo Antônio do Sudoeste	Santo Antônio do Sudoeste, Barracão, Bela Vista, Bom Jesus, Pinhal de São Bento, Pérola d'Oeste, Pranchita	1 UPA 1 1 USB	50.944

SAMU-192 Regional

Umuarama

População coberta: 234.251 hab.

1 USA + 6 USB



SAMU-192 Regional

Umuarama

Município	Abrangência	Serviços	População
Umuarama	Umuarama, Xambrê, Ivaté, Douradina, Maria Helena, Perobal, Tapira	Central SAMU 1 UPA II 1 USA + 2 USB	132.189
Cruzeiro do Oeste	Cruzeiro do Oeste, Mariluz, Nova Olímpia, <i>Tuneiras do Oeste</i>	1 UPA I 1 USB	44.465
Altônia	Altônia, Iporã, Pérola, São Jorge Patrocínio, Francisco Alves, Esperança Nova	1 UPA I 1 USB	58.584
Cafezal do Sul	Cafezal do Sul, Alto Piquiri, Brasilândia	SE + 1 USB	17.787
Icaraíma	Icaraíma, Alto Paraíso	SE + 1 USB	12.464

SAMU-192 Regional

Noroeste

População coberta: 384.943 hab.

2 USA + 8 USB



SAMU-192 Regional

Noroeste

Município	Abrangência	Serviços	População
Paranavaí	Paranavaí, Alto Paraná, Amaporã, Mirador, Nova Aliança do Ivaí, Paraíso do Norte, Planaltina do Paraná, São Carlos do Ivaí, Tamboara	Central SAMU 1 UPA II 1 USA + 2 USB	126.240
Loanda	Loanda, São Pedro do Paraná, Porto Rico, Querência do Norte, Santa Cruz do Monte Castelo, Santa Izabel do Ivaí, Santa Mônica	1 UPA I 1 USB	56.148
Nova Londrina	Nova Londrina, Itaúna do Sul, Diamante do Norte, Marilena	SE + 1 USB	28.470
Terra Rica	Terra Rica, Guairaçá	SE + 1 USB	20.126
Cruzeiro do Sul	Cruzeiro do Sul, Inajá, Santo Antônio do Caiuá, Jardim Olinda, São João do Caiuá, Paranapoema	SE + 1 USB	20.091

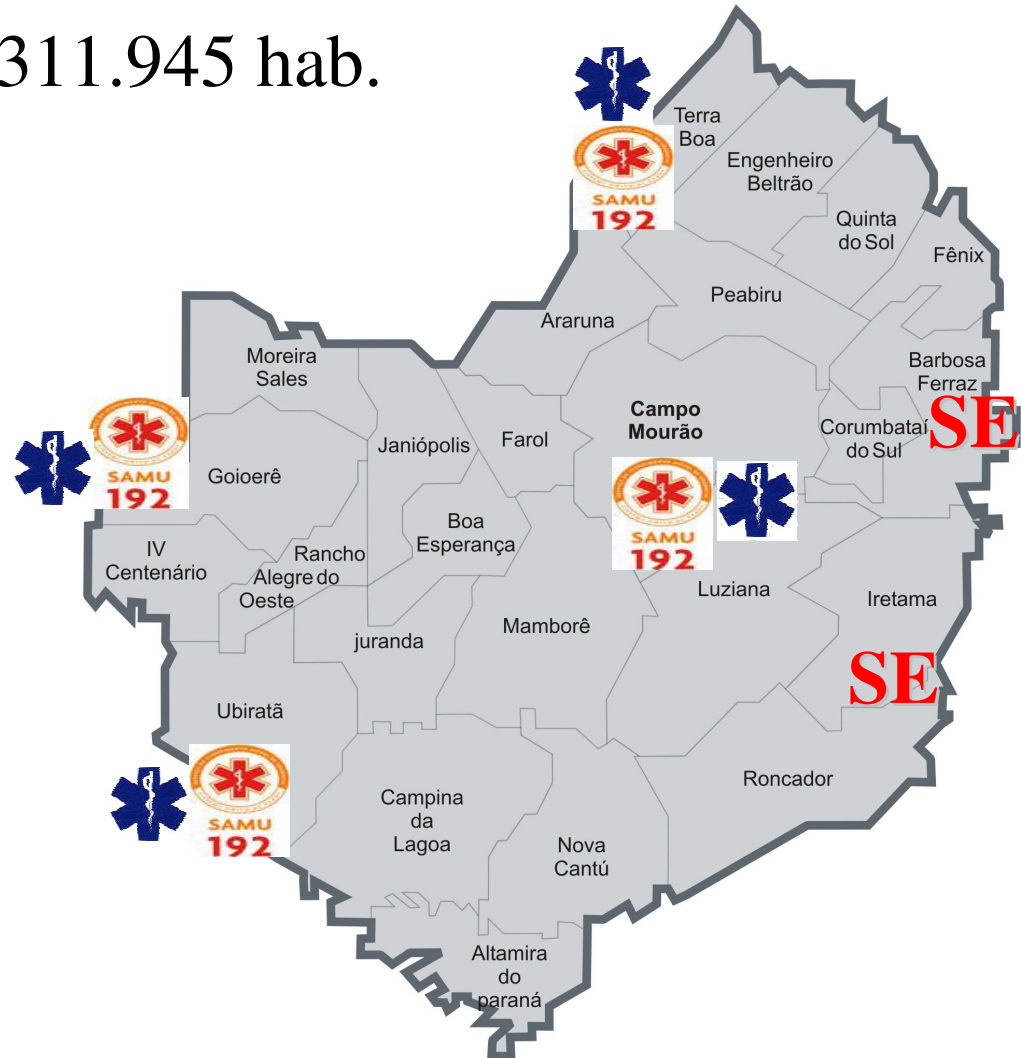
SAMU-192 Regional

Noroeste

Município	Abrangência	Serviços	População
Cianorte	Cianorte, Cidade Gaúcha, Guaporema, Indianópolis, Japurá, Jussara, São Manoel do Paraná, São Tomé, Tapejara	1 UPA II 1 USA + 1 USB	117.502
Rondon	Rondon, Cidade Gaúcha, Guaporema, Indianópolis, São Manoel do Paraná	SE + 1 USB	27.912

SAMU-192 Regional Campo Mourão

População coberta: 311.945 hab.
1 USA + 6 USB



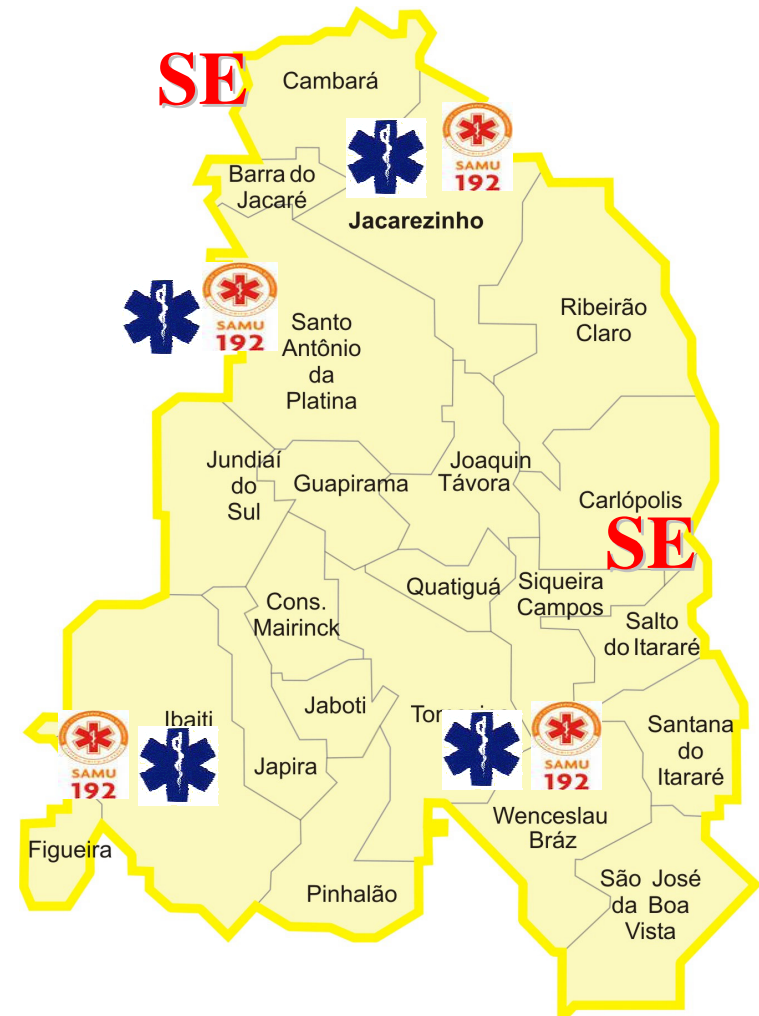
SAMU-192 Regional Campo Mourão

Município	Abrangência	Serviços	População
Campo Mourão	Campo Mourão, Mamborê, Luiziana, Araruna, Farol	Central SAMU 1 UPA II 1 USA + 1 USB	119.910
Goioerê	Goioerê, IV Centenário, Rancho Alegre, Janiópolis, Boa Esperança, Moreira Sales	1 UPA I 1 USB	61.381
Terra Boa	Terra Boa, Engenheiro Beltrão, Peabiru, Quinta do Sol, Fênix	1 UPA I 1 USB	51.528
Ubiratã	Ubiratã, Nova Cantu, Campina da Lagoa, Juranda, Altamira	1 UPA I 1 USB	57.045
Iretama	Iretama, Roncador	SE + 1 USB	23.439
Barbosa Ferraz	Barbosa Ferraz, Corumbataí	SE + 1 USB	17.917

SAMU-192 Regional Norte Pioneiro

População 18ª e 19ª RS: 515.075

2 USA + 12 USB



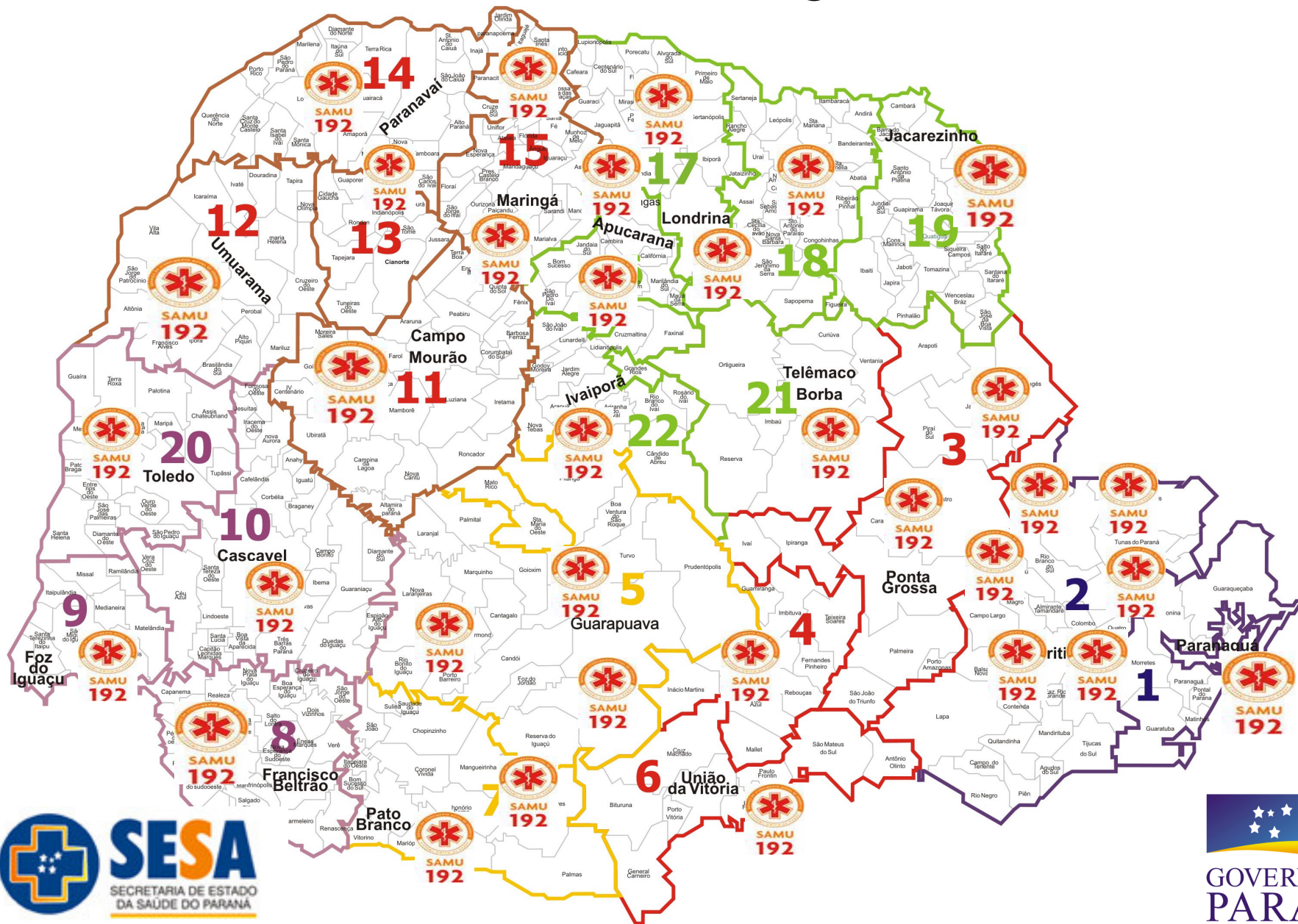
SAMU-192 Regional Norte Pioneiro

Município	Abrangência	Serviços	População
Cornélio Procópio	Cornélio Procópio, Leópolis, Nova América da Colina, Rancho Alegre	Central SAMU 1 UPA I 1 USA + 1 USB	58.460
Bandeirantes	Bandeirantes, Itambaracá, Santa Amélia, Santa Mariana, Abatiá	1 UPA I 1 USB	63.070
São Jerônimo da Serra	São Jerônimo da Serra, Santo Antônio do Paraíso, Sapopema, Nova Santa Bárbara, São Sebastião da Amoreira, Santa Cecília do Pavão, Nova Fátima, Congonhinhas	1 UPA I 1 USB	53.320
Andirá	Andirá	SE + 1 USB	21.330
Ribeirão Pinhal	Ribeirão do Pinhal	SE + 1 USB	13.389
Uraí	Uraí	SE + 1 USB	11.489
Sertaneja	Sertaneja	SE	5.894

SAMU-192 Regional Norte Pioneiro

Município	Abrangência	Serviços	População
Jacarezinho	Jacarezinho, Ribeirão Claro, Barra do Jacaré	1 UPA I 1 USA + 1 USB	52.966
Santo Antônio da Platina	Santo Antônio da Platina, Jundiá do Sul, Guapirama, Joaquim Távora, Quatiguá, Carlópolis	1 UPA I 1 USB	78.067
Ibaiti	Ibaiti, Jaboti, Pinhalão, Japira, Figueira, Conselheiro Mairinck	1 UPA I 1 USB	55.590
Wenceslau Braz	Wenceslau Braz, São José da Boa Vista, Santana do Itararé, Tomazina, Siqueira Campos, Salto do Itararé	1 UPA I 1 USB	61.085
Cambará	Cambará	SE + 1 USB	23.956
Siqueira Campos	Siqueira Campos	SE + 1 USB	16.663

Meta de descentralização SAMU-192



Cronograma

Ação	2009	2010	2011
Implantação e ampliação Centrais SAMU-192			
Implantação UPAs e SEs em áreas já atendidas pelo SAMU-192			
Implantação UPAs e SEs em novas áreas atendidas pelo SAMU-192			
Implantação de Ambulâncias (USB) em localidades com UPAs			
Implantação de Ambulâncias (USB) em localidades com SEs			

Total de unidades pré-hospitalares previstas

Central	UPA III	UPA II	UPA I	Salas Estab.
Curitiba (Municipal)	1	-	-	-
Metropolitana	-	9	7	12
Regional Campos Gerais	-	2	5	10
Regional Sul	-	1	2	9
Guarapuava (Municipal)	-	-	3	-
Regional Foz do Iguaçu	-	2	3	5
Regional Centro-Sul	-	-	6	7
Regional Sudoeste	-	1	3	-
Regional Oeste	-	3	6	6
Regional Maringá	1	1	6	2
Regional Centro-Norte	-	2	3	3
Regional Londrina	1	2	5	5
Regional Umuarama	-	1	2	2
Regional Campo Mourão	-	1	3	2
Regional Noroeste	-	2	1	4
Regional Norte Pioneiro	-	-	7	6
Total	3	28	61	73

REFERÊNCIA HOSPITALAR

- As referências estão estabelecidas conforme pactuações seguindo o Plano Diretor de Regionalização.
- A primeira referência para atendimentos de baixa e parte menos complexa da média complexidade são os hospitais do próprio município e quando não há hospital a referência é o município mais próximo.
- Os hospitais dos municípios sede de microrregião são referência para média complexidade, exceto os procedimentos mais complexos.
- Os hospitais dos municípios sede de regional de saúde são as referências para os procedimentos mais complexos da média complexidade e parte da alta complexidade.
- Os hospitais dos municípios sede de Macrorregião são referência para alta complexidade
- Os Hospitais localizados nos Pólos Estaduais, em Geral de Ensino e Centros de Referência são referência para procedimentos específicos destes Centros e para procedimentos de alto custo e complexidade.

Elaboração

Irvando Luiz Carula

Superintendente de Gestão de Sistemas de Saúde

Yara Gerber Lima Bastos

Chefe Departamento de Regulação

Juliana Eggers

Chefe Divisão de Regulação e Acesso à Assistência

Mauro Fernando Kürten Ihlenfeld

Coordenador Estadual de Urgências