



### PANORAMA COVID-19



MUNDO

**CASOS**

8.525.042

**ÓBITOS**

456.973



BRASIL

978.142

47.748



PARANÁ

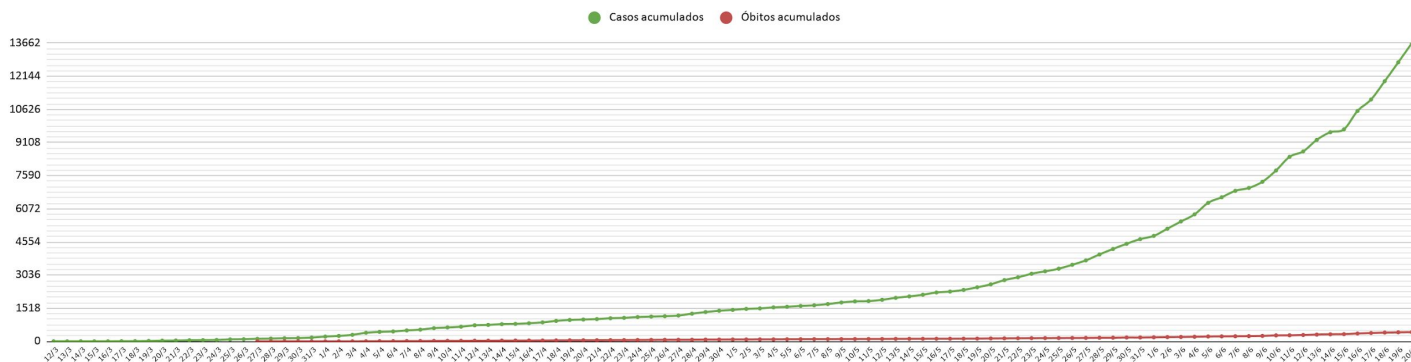
13.662

428

Fontes: Dados Mundo e Brasil disponibilizados pela OMS. Disponível em: <https://covid19.who.int/>, consultados no dia 20/06/2020, às 10H18. Dados de casos confirmados de residentes no Paraná consultados da planilha de monitoramento diário de casos do CIEVS/DAV/SESA no dia 20/06/2020, às 12h. Dados preliminares, sujeitos a alterações.



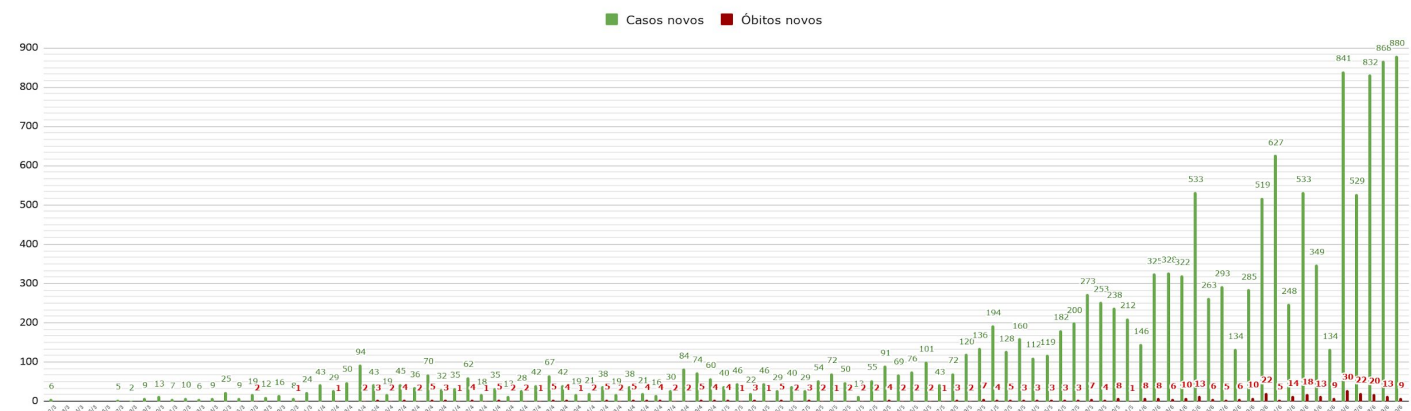
### CASOS NOVOS E ÓBITOS ACUMULADOS POR DATA DE DIVULGAÇÃO



Fonte: Dados do Paraná consultados da planilha de monitoramento diário de casos do CIEVS/DAV/SESA no dia 20/06/2020, às 12h. Os números informados são posteriores às datas de diagnósticos. Dados preliminares, sujeitos a alterações.



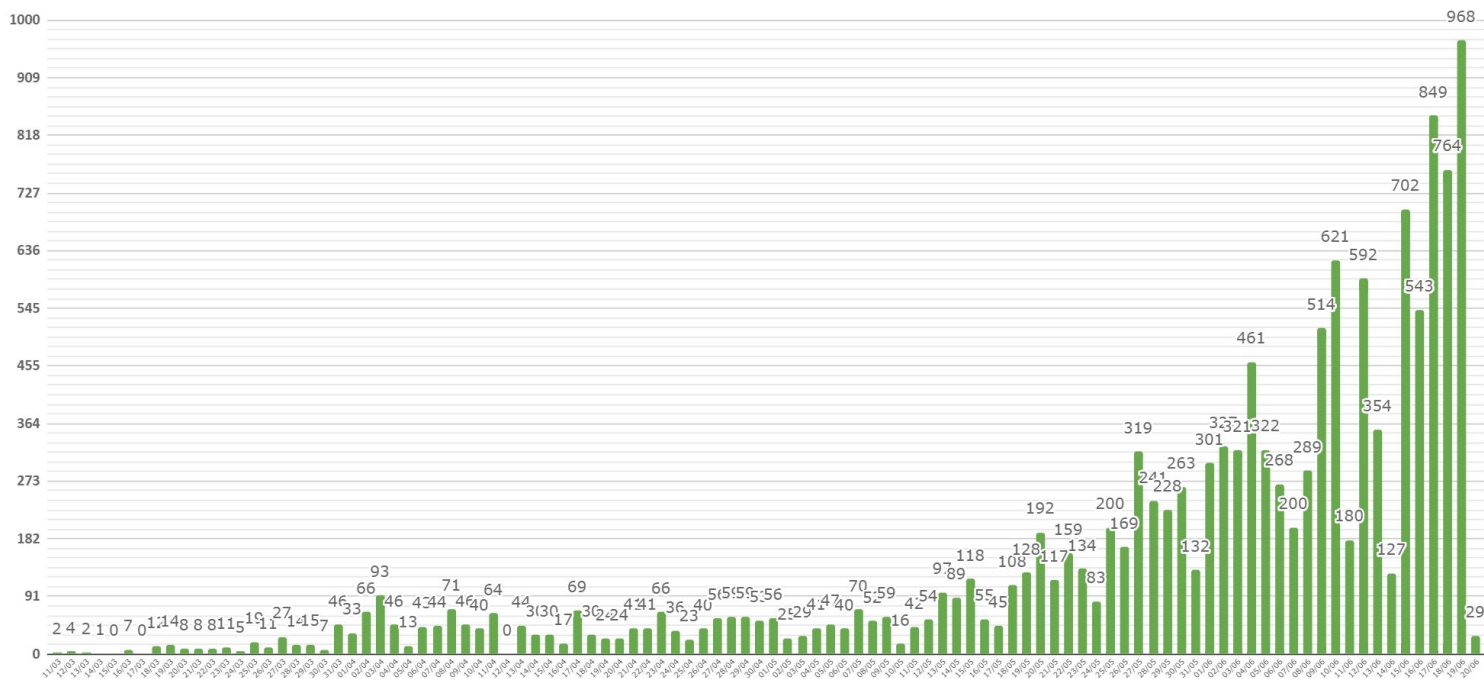
### CASOS NOVOS E ÓBITOS POR DATA DE DIVULGAÇÃO



Fonte: Dados do Paraná consultados da planilha de monitoramento diário de casos do CIEVS/DAV/SESA no dia 20/06/2020, às 12h. Os números informados são posteriores às datas de diagnósticos. Dados preliminares, sujeitos a alterações.



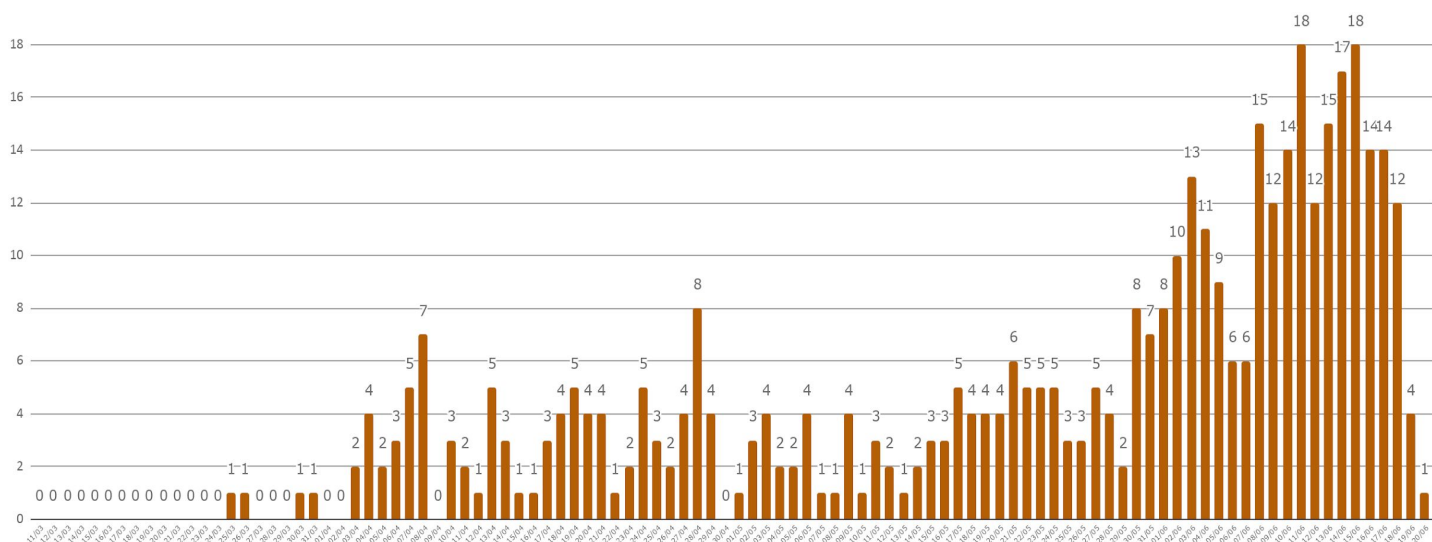
### CASOS NOVOS POR DATA DE CONFIRMAÇÃO DO DIAGNÓSTICO



Fonte: Dados de casos confirmados de residentes no Paraná consultados da planilha de monitoramento diário de casos do CIEVS/DAV/SESA no dia 20/06/2020, às 12h. Dados preliminares, sujeitos a alterações.



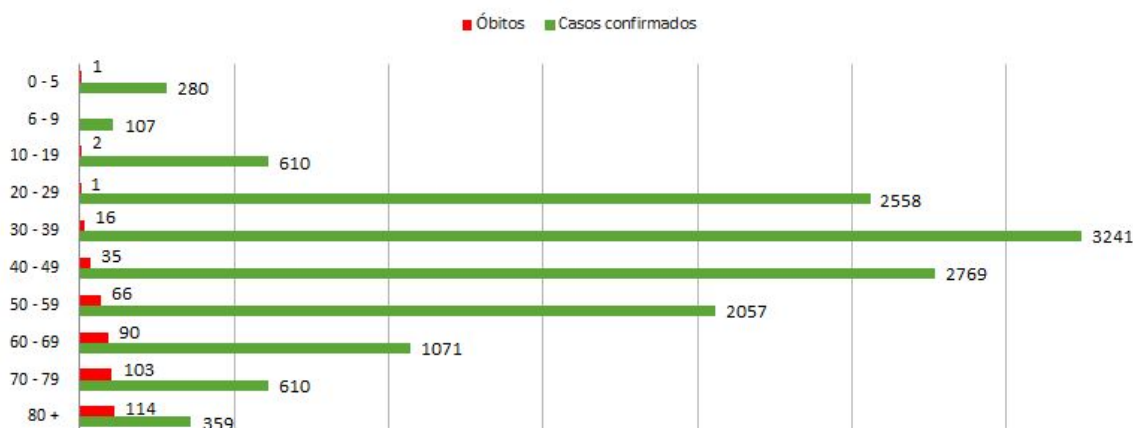
### ÓBITOS SEGUNDO DATA DE OCORRÊNCIA DO ÓBITO



Fonte: Dados de casos confirmados de residentes no Paraná consultados da planilha de monitoramento diário de casos do CIEVS/DAV/SESA no dia 20/06/2020, às 12h. Dados preliminares, sujeitos a alterações.



### CASOS E ÓBITOS POR FAIXA ETÁRIA\*



MÉDIA DE IDADE DOS CONFIRMADOS

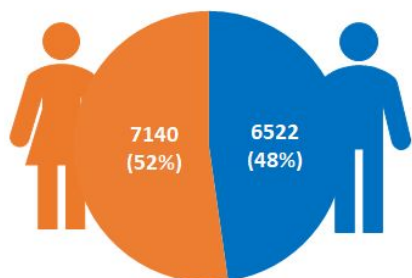
**41,3 anos**

MÉDIA DE IDADE DOS ÓBITOS

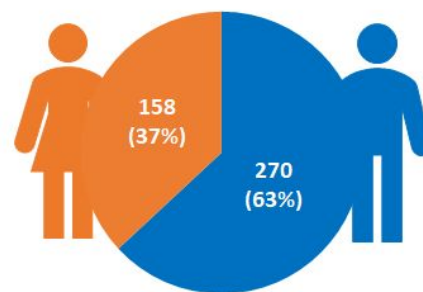
**68 anos**



### CASOS E ÓBITOS POR SEXO



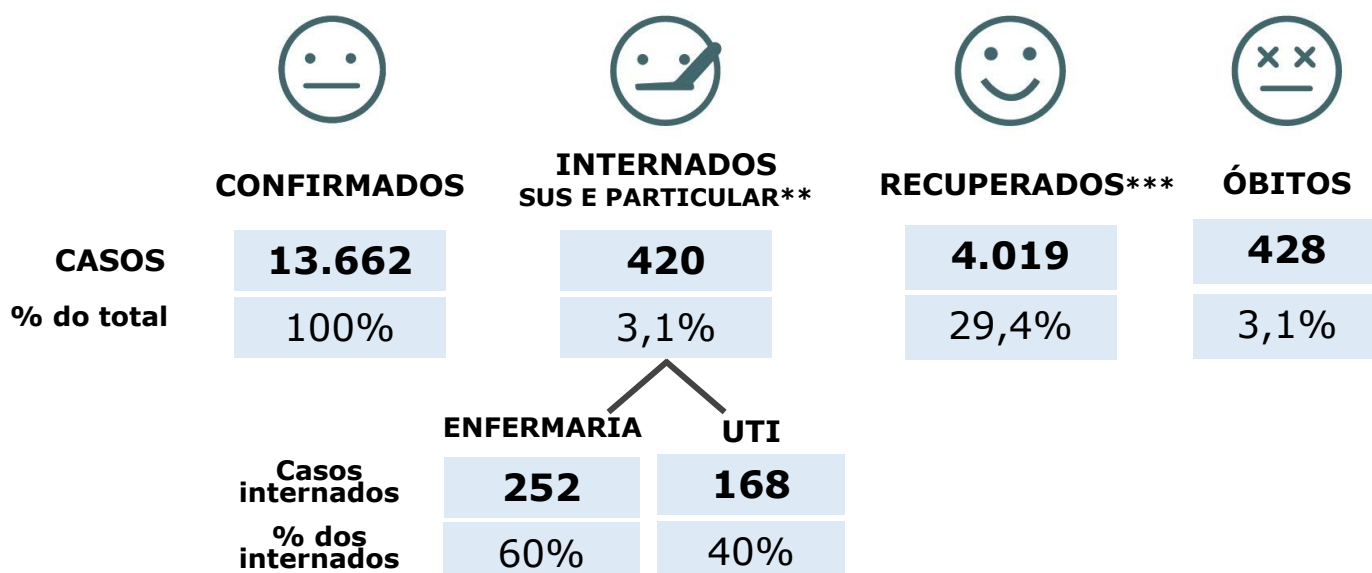
**CASOS**



**ÓBITOS**



### EVOLUÇÃO DOS CASOS CONFIRMADOS\*

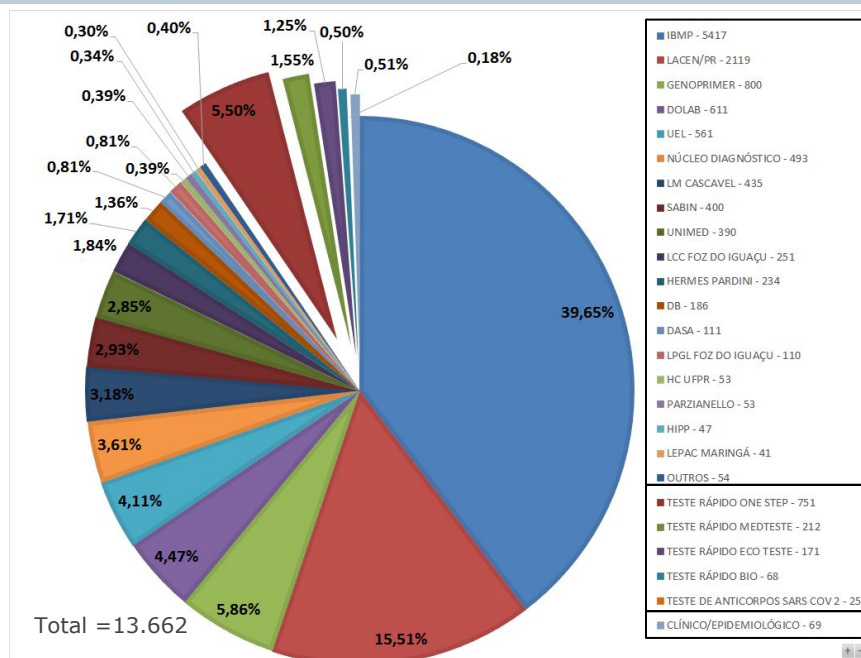


\* Do total de casos confirmados, 8.795 pacientes (64,3%) estão em isolamento domiciliar ou receberam alta.

\*\* Em internados estão contabilizados pacientes em ambiente hospitalar público (SUS) e também particular.

\*\*\* Pacientes recuperados consultados da planilha de monitoramento diário de casos da Vigilância Epidemiológica da Sesa no dia 20/06/2020, às 9h. Dados preliminares, sujeitos a alterações.

### CASOS POR CRITÉRIO DE CONFIRMAÇÃO E LABORATÓRIO RESPONSÁVEL PELOS EXAMES



\* Os dados contemplam apenas os pacientes confirmados que residem no Paraná.

Fonte: Dados do Paraná consultados da planilha de monitoramento diário de casos do CIEVS/DAV/SESA no dia 20/06/2020, às 12h. Dados preliminares, sujeitos a alterações.

### EXAMES RT-PCR REALIZADOS PELA REDE PÚBLICA E LABORATÓRIOS CREDENCIADOS REGISTRADOS NO GERENCIADOR DE AMBIENTE LABORATORIAL (GAL)

**70.791\***

Realizados

**51.868**

Negativos

**7.581\*\***

Em análise  
(investigação)

\* Outros 2.320 casos confirmados pelos critérios RT-PCR, clínico epidemiológico ou teste rápido, não estão registrados no sistema Gerenciador de Ambiente Laboratorial (GAL).

\*\* Casos em investigação detalhados ao final deste documento.

Fonte: Sistema GAL. Consultado no dia 20/06/2020, às 13h06.

### EXAMES MÉTODO RT-PCR

**5.600**  
por dia

**LACEN e IBMP**

(capacidade atual de processamento para exames com o método RT-PCR)

### TESTES RÁPIDOS

**352.340**

**One Step Test**  
(recebidos do Ministério da Saúde e disponibilizados para a rede estadual)



### OCUPAÇÃO DE LEITOS HOSPITALARES SUS E REDE PRIVADA PACIENTES SUSPEITOS OU CONFIRMADOS COVID-19

TIPO DE LEITO	SUS			REDE PRIVADA			TOTAL		
	susp.	conf.	TOTAL	susp.	conf.	TOTAL	susp.	conf.	TOTAL
UTI	467	118	525	60	50	110	467	168	635
CLÍNICO	563	165	732	80	83	163	643	252	895
UTI E CLÍNICO	970	287	1.257	140	133	273	1.110	420	1.530

Fonte: Planilha de monitoramento diário de regulação de leitos CRASS/DGS/SESA. Acesso em 20/06/2020 às 14h. Dados preliminares, sujeitos a alterações.



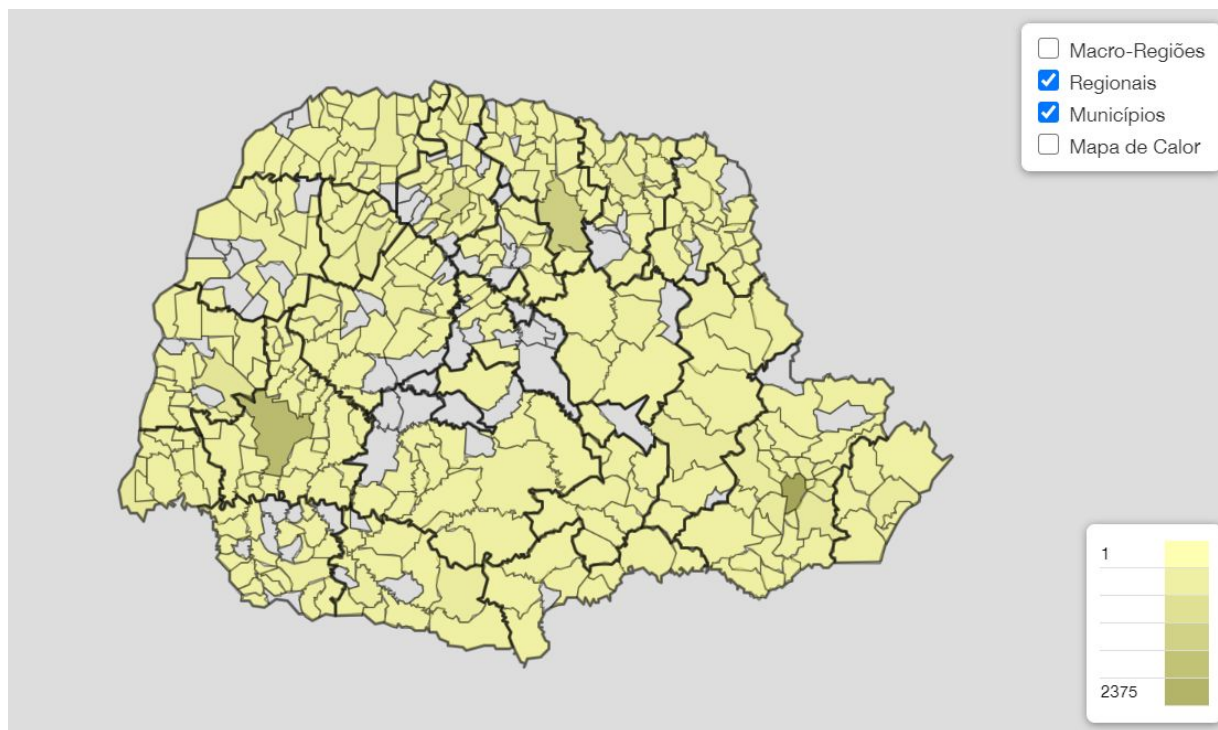
### LEITOS HOSPITALARES SUS EXCLUSIVOS PARA PACIENTES SUSPEITOS OU CONFIRMADOS COVID-19 POR MACRORREGIÃO

	ADULTO						PEDIÁTRICO					
	UTI			ENFERMARIA			UTI			ENFERMARIA		
	Exist.	Ocup.	Tx de ocup.	Exist.	Ocup.	Tx de ocup.	Exist.	Ocup.	Tx de ocup.	Exist.	Ocup.	Tx de ocup.
<b>LESTE</b>	385	239	62%	546	255	47%	21	13	62%	32	15	47%
<b>OESTE</b>	99	76	72%	155	75	48%	2	0	0%	6	0	0%
<b>NOROESTE</b>	102	33	33%	227	50	22%	11	0	0%	18	0	0%
<b>NORTE</b>	163	68	44%	243	66	27%	3	1	33%	14	1	7%
<b>TOTAL</b>	749	416	55%	1.171	446	38%	37	13	35%	70	16	23%

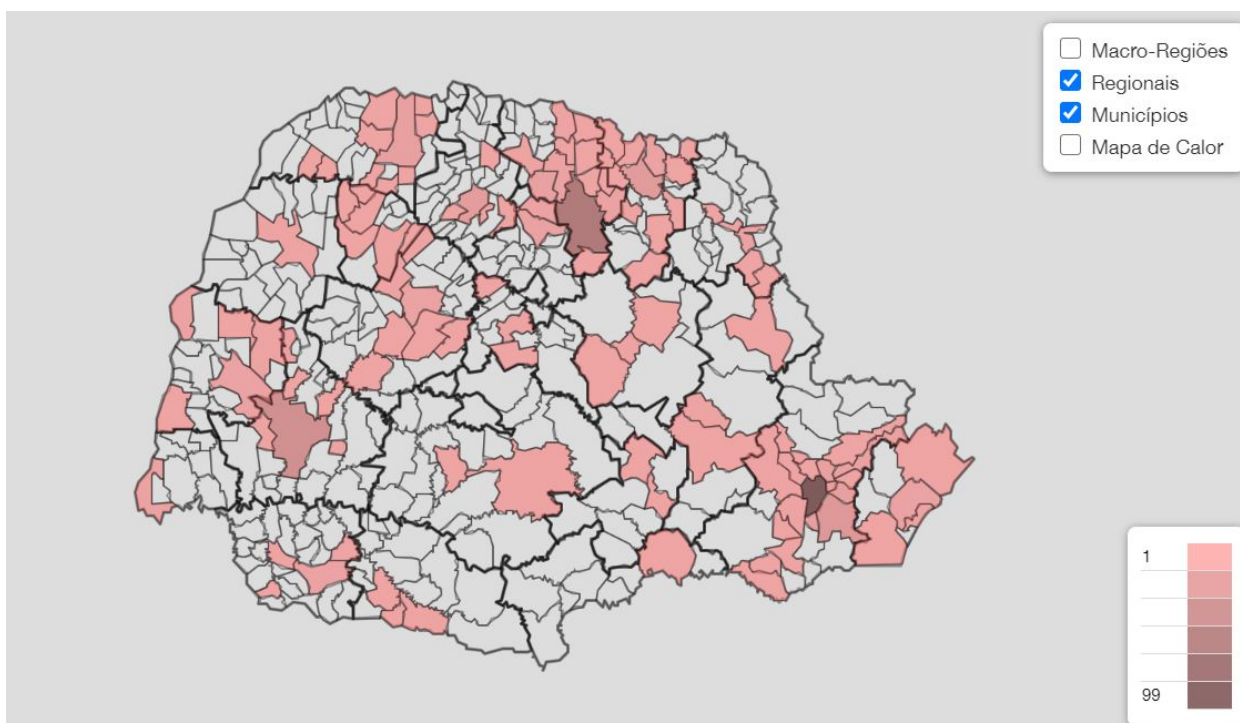
Fonte: Planilha de monitoramento diário de regulação de leitos DGS/SESA. Sistema Estadual de Regulação, SMS de Curitiba, SMS de São José dos Pinhais, SMS de Araucária e SMS de Pato Branco, acesso em 20/06/2020 às 14h. Dados preliminares, sujeitos a alterações.



### MUNICÍPIOS COM CASOS CONFIRMADOS DE COVID-19



### MUNICÍPIOS COM ÓBITOS POR COVID-19

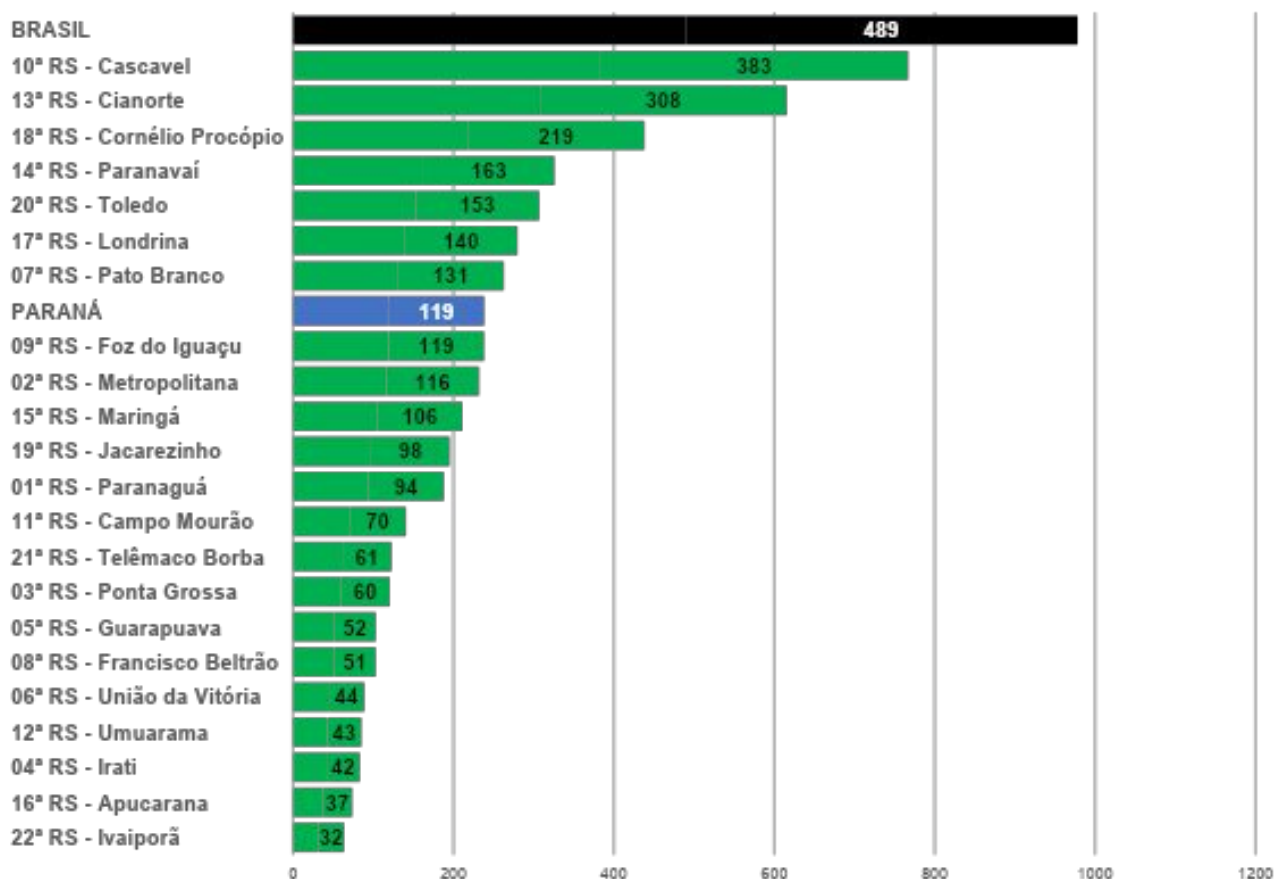


Fonte: Dados do Paraná consultados da planilha de monitoramento diário de casos do CIEVS/DAV/SESA no dia 20/06/2020, às 12h. Dados preliminares, sujeitos a alterações.



## COEFICIENTE DE INCIDÊNCIA POR REGIONAL DE SAÚDE (CASOS CONFIRMADOS POR 100 MIL HABITANTES)

Dados Brasil e Paraná constam no gráfico para efeito comparativo. Cada linha refere-se a uma Regional de Saúde do Paraná que compreende vários municípios.



**EMERGÊNCIA**

50% acima da  
incidência  
nacional

**ATENÇÃO**

Entre 50% e a  
incidência  
nacional

**ALERTA**

Abaixo da  
incidência  
nacional

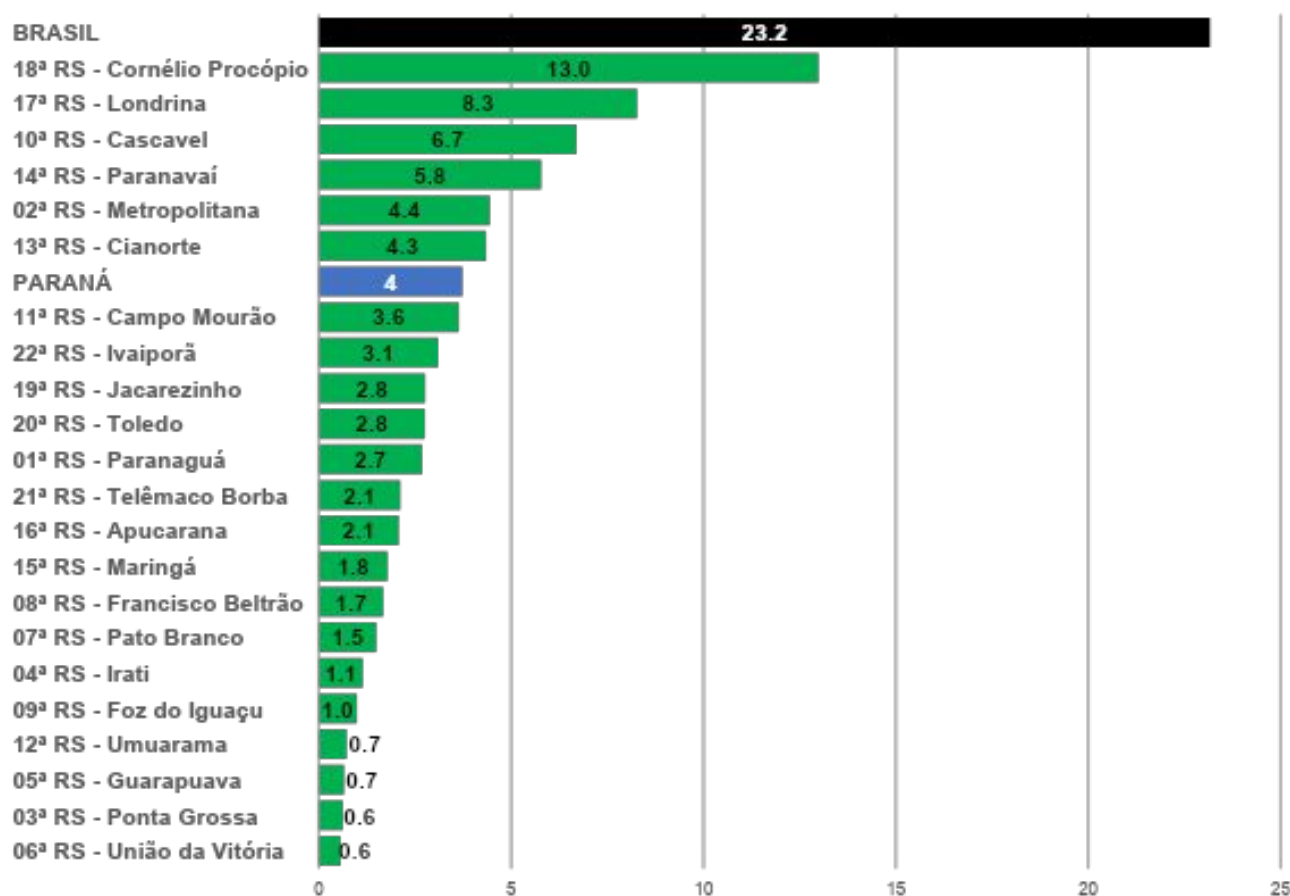
\* O município de Curitiba faz parte da 2ª Regional de Saúde, Regional Metropolitana.

Fonte: Dados Mundo e Brasil disponibilizados pela OMS. Disponível em: <https://covid19.who.int/>, consultados no dia 20/06/2020, às 10H18. Dados do Paraná consultados da planilha de monitoramento diário de casos do CIEVS/DAV/SESA, 20/06/2020, às 12h. Dados preliminares, sujeitos a alterações.



## COEFICIENTE DE MORTALIDADE POR REGIONAL DE SAÚDE (ÓBITOS POR 100 MIL HABITANTES)

Dados Brasil e Paraná constam no gráfico para efeito comparativo. Cada linha refere-se a uma Regional de Saúde do Paraná que compreende vários municípios.



**EMERGÊNCIA**

50% acima da  
incidência  
nacional

**ATENÇÃO**

Entre 50% e a  
incidência  
nacional

**ALERTA**

Abaixo da  
incidência  
nacional

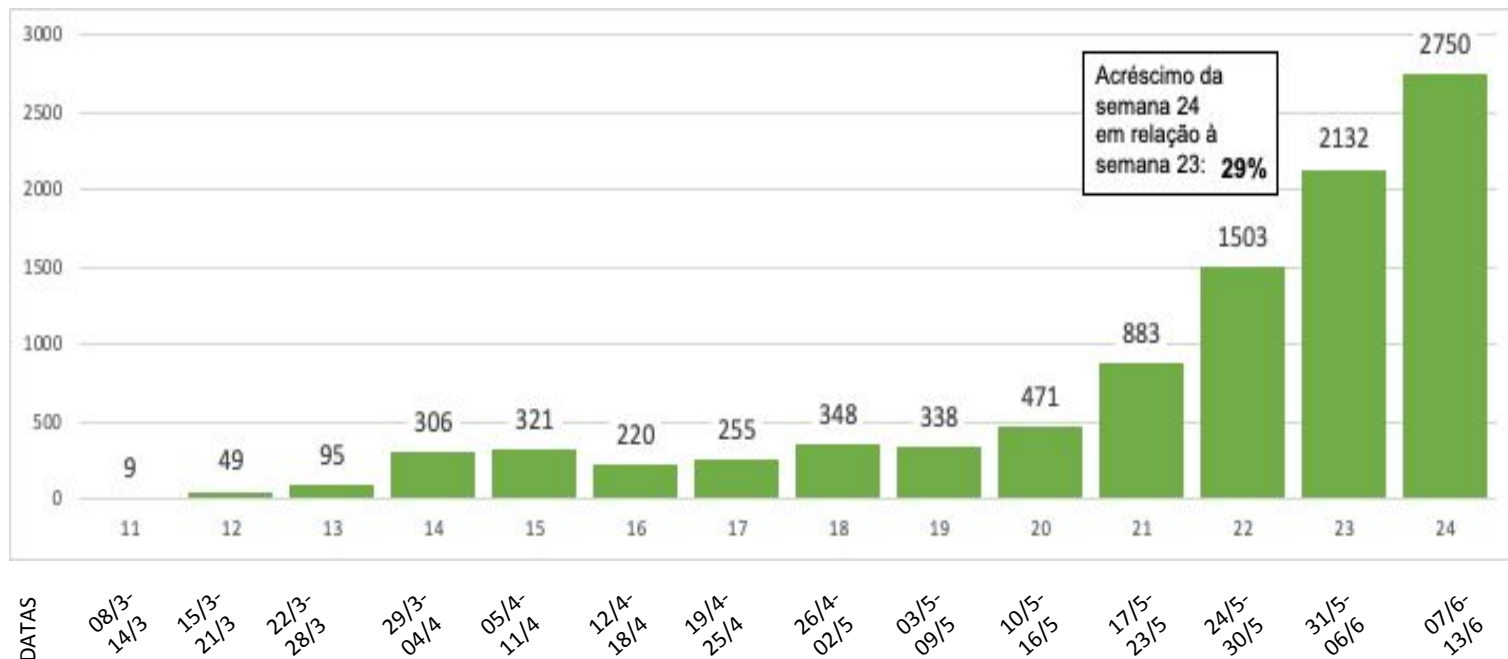
\* O município de Curitiba faz parte da 2ª Regional de Saúde, Regional Metropolitana.

Fonte: Dados Mundo e Brasil disponibilizados pela OMS. Disponível em: <https://covid19.who.int/>, consultados no dia 20/06/2020, às 10H18. Dados do Paraná consultados da planilha de monitoramento diário de casos do CIEVS/DAV/SESA, 19/06/2020, às 12h. Dados preliminares, sujeitos a alterações.



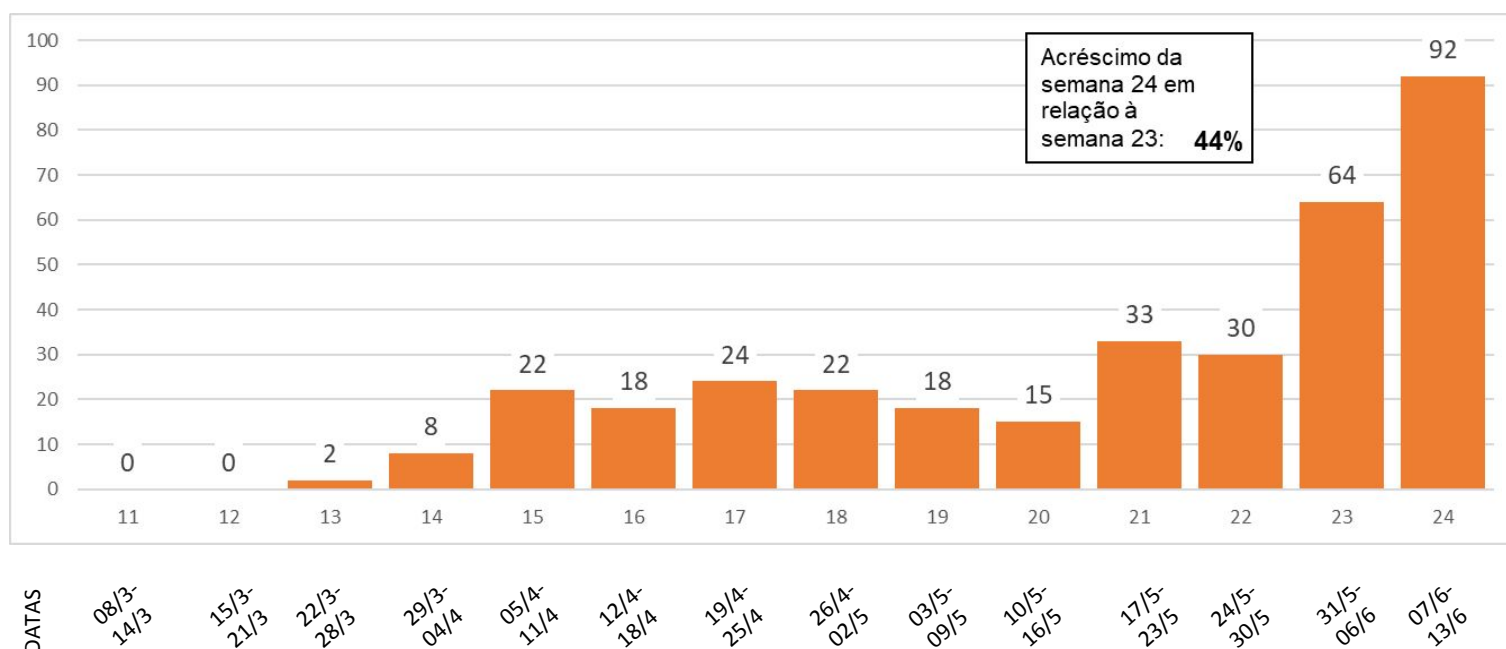


### CASOS POR SEMANA EPIDEMIOLÓGICA - PARANÁ



Fontes: Dados de casos confirmados de residentes no Paraná consultados da planilha de monitoramento diário de casos do CIEVS/DAV/SESA no dia 20/06/2020, às 12h. Dados preliminares, sujeitos a alterações. Semana Epidemiológica 24 encerrou no último sábado (13/06). Os períodos são definidos a partir do calendário epidemiológico disponível em: <http://portalsinan.saude.gov.br/calendario-epidemiologico-2020>.

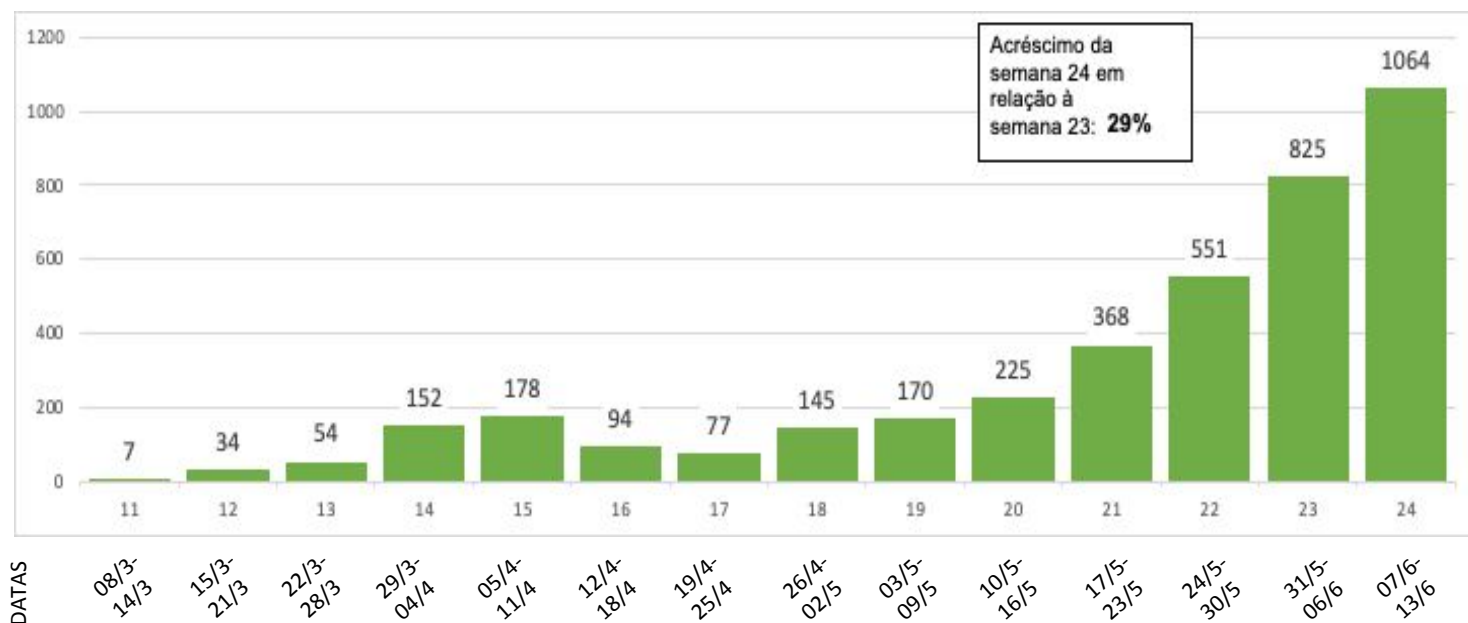
### ÓBITOS POR SEMANA EPIDEMIOLÓGICA - PARANÁ



Fontes: Dados de casos confirmados de residentes no Paraná consultados da planilha de monitoramento diário de casos do CIEVS/DAV/SESA no dia 20/06/2020, às 12h. Dados preliminares, sujeitos a alterações. Semana Epidemiológica 24 encerrou no último sábado (13/06). Os períodos são definidos a partir do calendário epidemiológico disponível em: <http://portalsinan.saude.gov.br/calendario-epidemiologico-2020>.



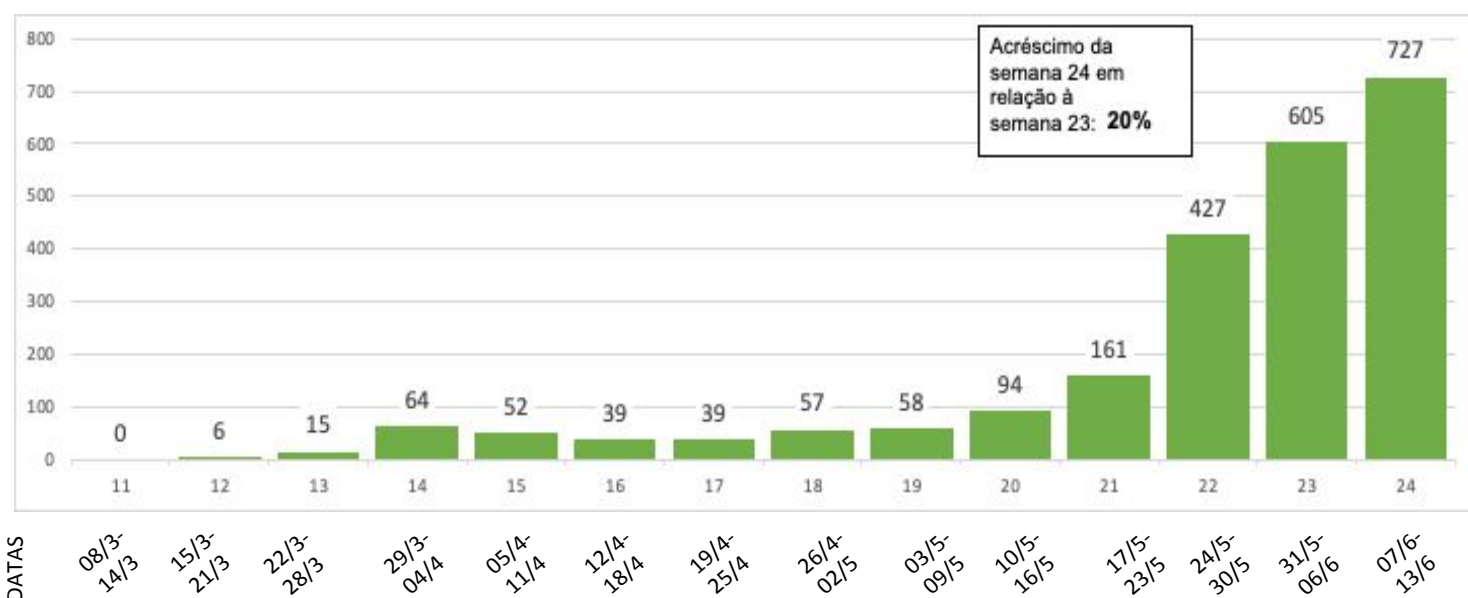
### CASOS POR SEMANA EPIDEMIOLÓGICA - MACRORREGIÃO LESTE



Fontes: Dados de casos confirmados de residentes no Paraná consultados da planilha de monitoramento diário de casos do CIEVS/DAV/SESA no dia 20/06/2020, às 12h. Dados preliminares, sujeitos a alterações. Semana Epidemiológica 24 encerrou no último sábado (13/06). Os períodos são definidos a partir do calendário epidemiológico disponível em: <http://portalsinan.saude.gov.br/calendario-epidemiologico-2020>.



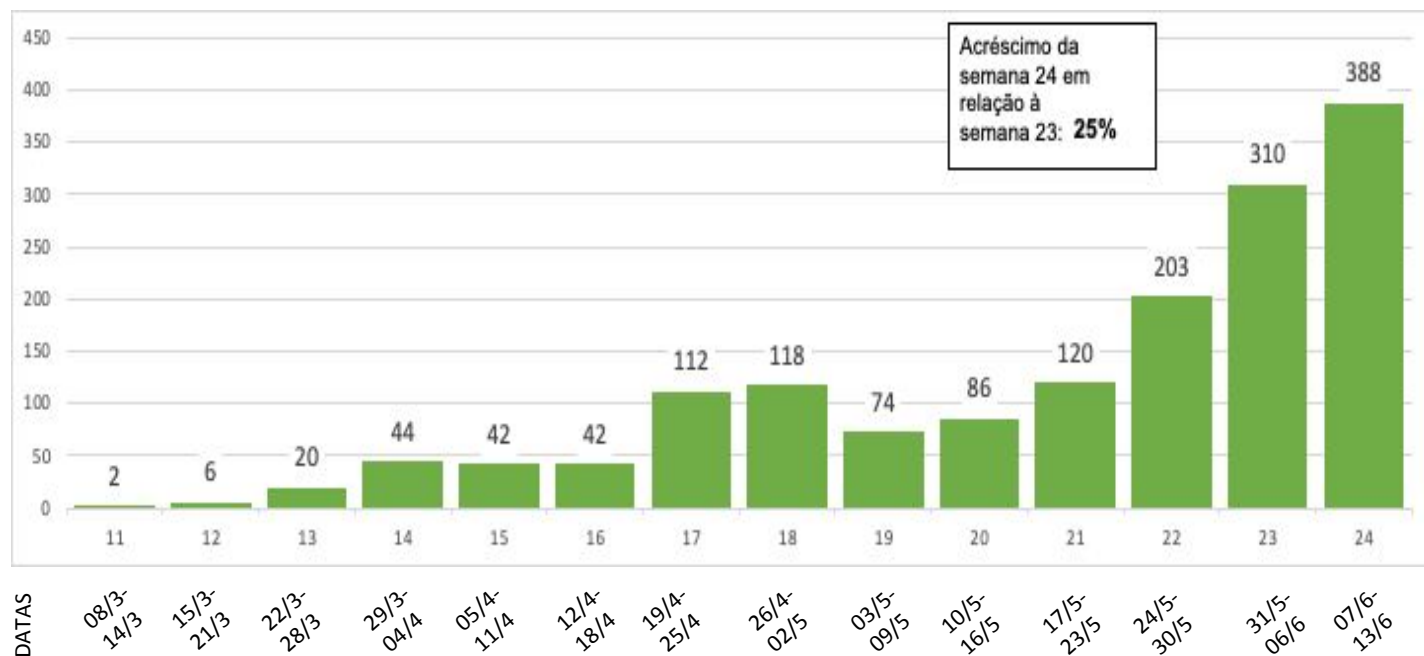
### CASOS POR SEMANA EPIDEMIOLÓGICA - MACRORREGIÃO OESTE



Fontes: Dados de casos confirmados de residentes no Paraná consultados da planilha de monitoramento diário de casos do CIEVS/DAV/SESA no dia 20/06/2020, às 12h. Dados preliminares, sujeitos a alterações. Semana Epidemiológica 24 encerrou no último sábado (13/06). Os períodos são definidos a partir do calendário epidemiológico disponível em: <http://portalsinan.saude.gov.br/calendario-epidemiologico-2020>.



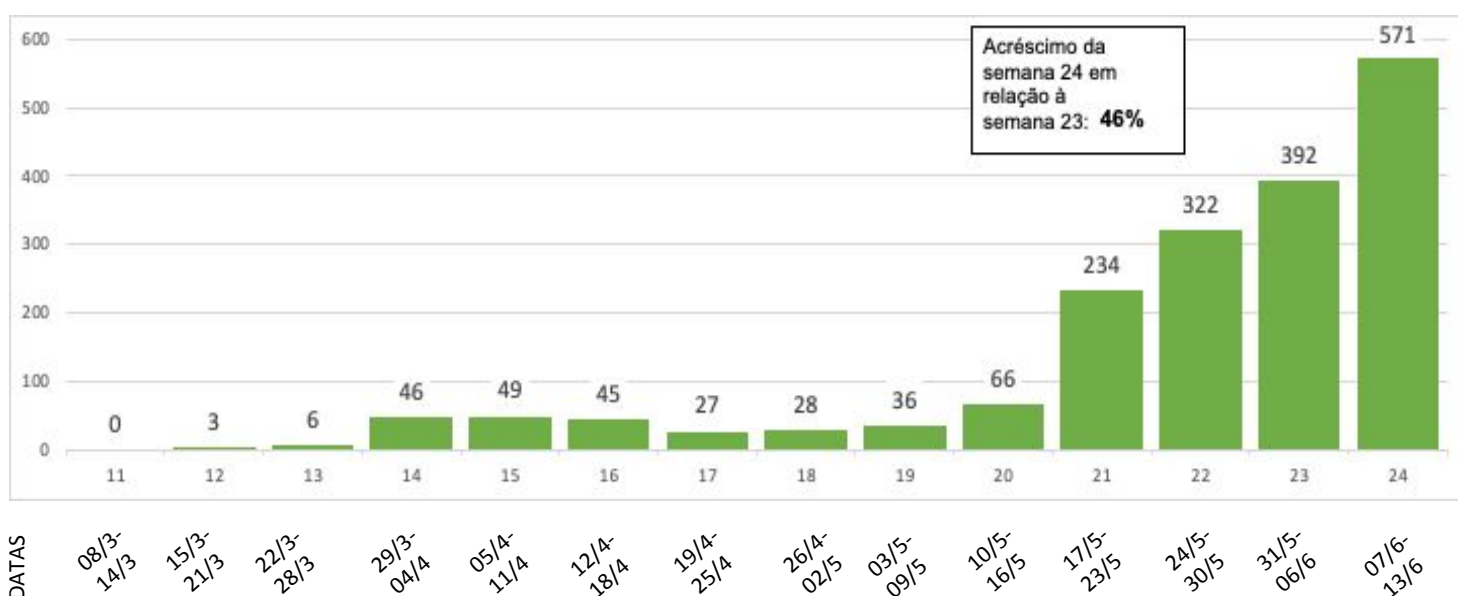
### CASOS POR SEMANA EPIDEMIOLÓGICA - MACRORREGIÃO NOROESTE



Fontes: Dados de casos confirmados de residentes no Paraná consultados da planilha de monitoramento diário de casos do CIEVS/DAV/SESA no dia 20/06/2020, às 12h. Dados preliminares, sujeitos a alterações. Semana Epidemiológica 24 encerrou no último sábado (13/06). Os períodos são definidos a partir do calendário epidemiológico disponível em: <http://portalsinan.saude.gov.br/calendario-epidemiologico-2020>.



### CASOS POR SEMANA EPIDEMIOLÓGICA - MACRORREGIÃO NORTE



Fontes: Dados de casos confirmados de residentes no Paraná consultados da planilha de monitoramento diário de casos do CIEVS/DAV/SESA no dia 20/06/2020, às 12h. Dados preliminares, sujeitos a alterações. Semana Epidemiológica 24 encerrou no último sábado (13/06). Os períodos são definidos a partir do calendário epidemiológico disponível em: <http://portalsinan.saude.gov.br/calendario-epidemiologico-2020>.



## CASOS E ÓBITOS DE SRAG\* POR VÍRUS DE RESIDENTES NO PARANÁ | DADOS 2020

CLASSIFICAÇÃO FINAL	CASOS		ÓBITOS	
	N	%	N	%
SRAG por COVID-19	1.799	25,3	368	21,1
SRAG por Influenza	80	1,1	13	0,7
SRAG por outros vírus respiratórios	378	5,3	42	2,4
SRAG por outros agentes etiológicos	16	0,2	7	0,4
SRAG não especificada**	4.298	60,5	1.303	74,6
Em investigação	533	7,5	13	0,7
<b>TOTAL</b>	<b>7.104</b>	<b>100</b>	<b>1.746</b>	<b>100</b>

Fonte: Dados consultados no Boletim Influenza de 16/06/2020, da SESA-PR/DAV/CVIE/DVTR-SIVEP Gripe, onde podem ser consultados maiores detalhes sobre SRAG. Atualizado em 17/06/2020, dados sujeitos a alterações. Atualização semanal.

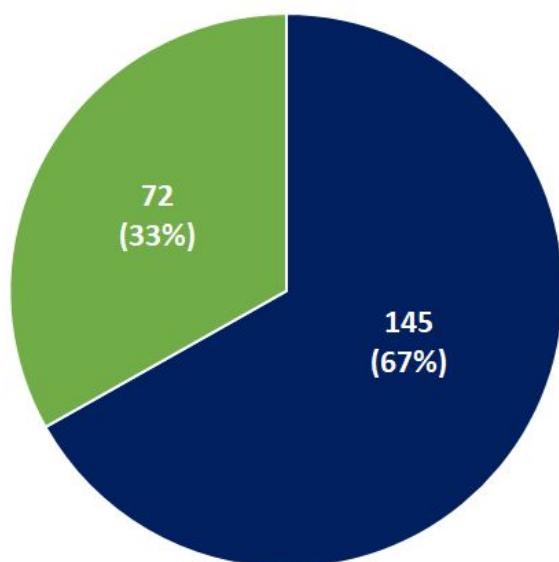
\*SRAG: Síndrome Respiratória Aguda Grave.

\*\*Obs: Os casos de SRAG não especificada são para contabilizar casos com resultados negativos pelos agentes testados e para os casos onde não houve coleta de material biológico para envio ao laboratório. Nenhum caso hospitalizado que entra no banco é descartado, todos são SRAG.



## COMORBIDADES EM ÓBITOS POR COVID-19

■ Com comorbidade ■ Sem comorbidade



### ÓBITOS POR COVID-19 (N=217)\*

COMORBIDADE	N	%
Hipertensão arterial sistêmica	53	23,77
Diabetes mellitus	41	18,39
Doença pulmonar	23	10,31
Doença renal crônica	22	9,87
Cardiopatía	20	8,97
Obesidade	14	6,28
Neoplasia	13	5,83
Acidente vascular cerebral	12	5,38
Demência	7	3,14
Tabagismo	6	2,69
Doença hepática	5	2,24
Etilismo	3	1,35
Trombose	3	1,35
Apnéia do sono	1	0,45
<b>TOTAL**</b>	<b>223</b>	<b>100</b>

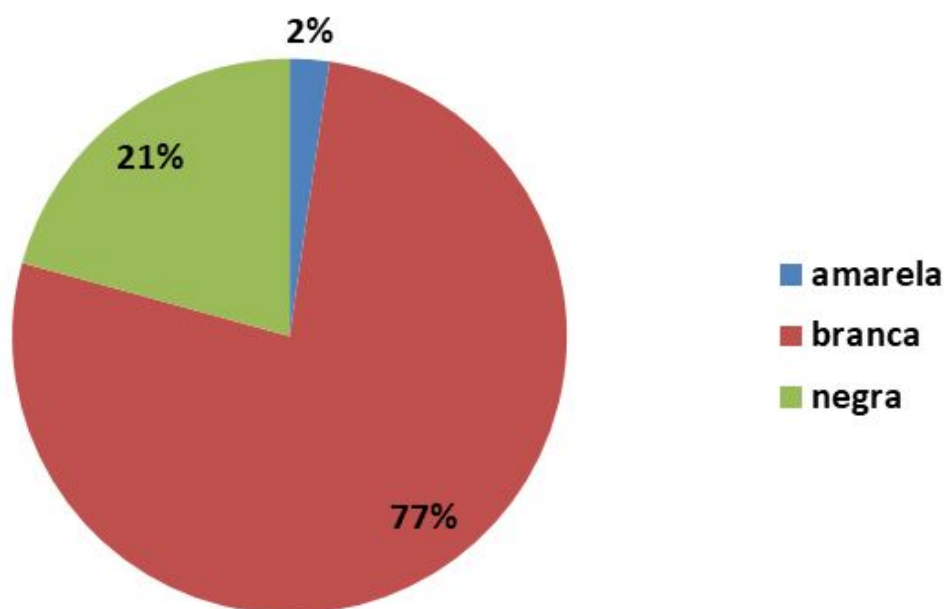
Fonte: SESA/DAV/CVIE/DVIEP DBF: 14/06/2020. Atualizado em 17/06/2020. Dados preliminares e sujeitos a alteração.

\*O N total (217) refere-se ao número de óbitos constantes nos Sistemas CIEVS e Sistema de Informações sobre Mortalidade (SIM), por isso são dados parciais em relação à planilha de monitoramento do CIEVS/DAV/SESA.

\*\* Um mesmo caso pode ter mais de uma comorbidade.



### PERFIL DOS ÓBITOS POR COVID-19 SEGUNDO RAÇA/COR

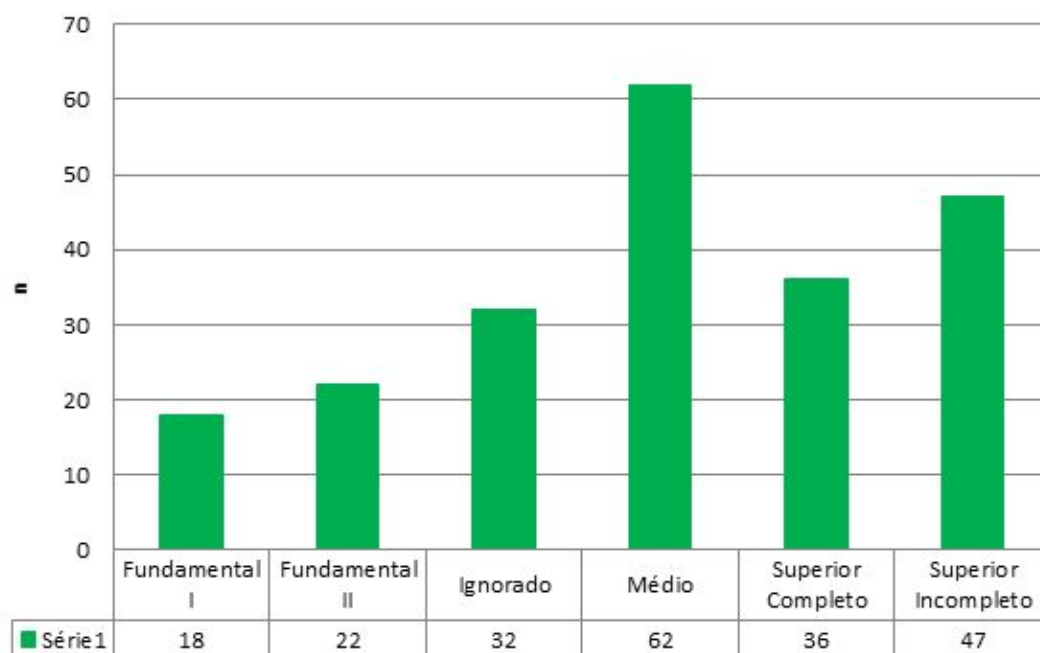


Fonte: SESA/DAV/CVIE/DVIEP DBF: 14/06/2020. Atualizado em 17/06/2020. Dados preliminares e sujeitos a alteração.

\* Considerou-se população negra a soma de pretos e pardos; houve 100% de completude desse campo no Sistema de Informações sobre Mortalidade (SIM).



### PERFIL DOS ÓBITOS POR COVID-19 SEGUNDO ESCOLARIDADE\*



Fonte: SESA/DAV/CVIE/DVIEP DBF: 14/06/2020. Atualizado em 17/06/2020. Dados preliminares e sujeitos a alteração.

O N total (217) refere-se ao número de óbitos constantes nos Sistemas CIEVS e Sistema de Informações sobre Mortalidade (SIM), por isso são dados parciais em relação à planilha de monitoramento do CIEVS/DAV/SESA.

### QUANTIDADE DE CIDADES COM CASOS CONFIRMADOS, PACIENTES RECUPERADOS E ÓBITOS POR REGIONAIS DE SAÚDE

REGIONAL DE SAÚDE	População por Regional	Cidades com casos	Cidades com óbitos	Casos	Recuperados	Óbitos	Em análise
1ª RS - Paranaguá	294.160	7	4	280	69	8	246
2ª RS - Metropolitana	3.615.027	27	18	4.251	1.407	163	2.782
3ª RS - Ponta Grossa	631.810	10	3	385	69	4	284
4ª RS - Irati	173.762	9	2	73	54	2	103
5ª RS - Guarapuava	455.880	15	2	236	77	3	273
6ª RS - União da Vitória	176.371	8	1	79	20	1	100
7ª RS - Pato Branco	265.867	12	3	352	237	4	162
8ª RS - Francisco Beltrão	356.656	20	4	185	40	6	175
9ª RS - Foz do Iguaçu	403.559	9	1	483	134	4	102
10ª RS - Cascavel	547.094	25	6	2.118	277	37	508
11ª RS - Campo Mourão	330.164	20	7	232	95	12	129
12ª RS - Umuarama	275.719	13	1	118	50	2	65
13ª RS - Cianorte	158.969	11	6	496	343	7	388
14ª RS - Paranavaí	274.862	25	10	451	322	16	179
15ª RS - Maringá	828.229	21	5	887	135	15	305
16ª RS - Apucarana	380.901	10	2	142	56	8	201
17ª RS - Londrina	956.008	18	12	1.352	317	80	255
18ª RS - Cornélio Procopio	223.442	18	12	489	129	29	243
19ª RS - Jacarezinho	288.438	18	5	283	43	8	304
20ª RS - Toledo	394.784	15	5	613	108	11	518
21ª RS - Telêmaco Borba	187.142	6	3	116	24	4	74
22ª RS - Ivaiporã	130.093	7	3	41	13	4	64
<b>TOTAL</b>	<b>11.348.937</b>	<b>324</b>	<b>115</b>	<b>13.662</b>	<b>4.019</b>	<b>428</b>	<b>7.460</b>

Fonte: Dados do Paraná consultados da planilha de monitoramento diário de casos do CIEVS/DAV/SESA no dia 20/06/2020, às 12h. Dados preliminares, sujeitos a alterações.

Pacientes recuperados consultados da planilha de monitoramento diário de casos da Vigilância Epidemiológica da Sesa no dia 20/06/2020, às 9h. Dados preliminares, sujeitos a alterações.

Dados populacionais resultados do CENSO 2010 – IBGE estimativa para TCU 2018.



### MUNICÍPIOS COM CASOS CONFIRMADOS, PACIENTES RECUPERADOS, ÓBITOS E AMOSTRAS EM ANÁLISE

	Regional de Saúde	MUNICÍPIOS	POPULAÇÃO	Confirmados	Recuperados	Óbitos	Amostras em análise (investigação)
1	1	Antonina	19.011	12	0	0	9
2	1	Guaraqueçaba	7.679	1	0	1	0
3	1	Guaratuba	36.595	30	20	1	12
4	1	Matinhos	34.207	14	2	0	11
5	1	Morretes	16.366	36	2	0	4
6	1	Paranaguá	153.666	161	41	4	172
7	1	Pontal do Paraná	26.636	26	4	2	38
8	2	Adrianópolis	5.983	16	0	0	37
9	2	Agudos do Sul	9.269	16	11	0	7
10	2	Almirante Tamandaré	117.168	82	18	1	101
11	2	Araucária	141.410	206	48	2	172
12	2	Balsa Nova	12.787	14	5	0	29
13	2	Bocaiúva do Sul	12.755	6	0	1	21
14	2	Campina Grande do Sul	42.880	103	34	5	44
15	2	Campo do Tenente	7.894	2	1	1	3
16	2	Campo Largo	130.091	149	34	2	206
17	2	Campo Magro	28.885	16	2	1	31
18	2	Cerro Azul	17.725	3	0	0	10
19	2	Colombo	240.840	179	38	6	115
20	2	Contenda	18.326	6	2	1	18
21	2	Curitiba	1.917.185	2.375	930	99	1.410
22	2	Doutor Ulysses	5.609	0	0	0	0
23	2	Fazenda Rio Grande	98.368	142	42	9	98
24	2	Itaperuçu	28.187	11	6	1	4
25	2	Lapa	47.909	22	4	0	45
26	2	Mandirituba	26.411	42	9	0	13
27	2	Piên	12.606	4	1	0	4
28	2	Pinhais	130.789	227	85	7	125
29	2	Piraquara	111.052	181	32	8	94
30	2	Quatro Barras	23.199	63	7	1	31
31	2	Quitandinha	18.873	36	22	1	27
32	2	Rio Branco do Sul	32.273	28	5	0	15
33	2	Rio Negro	33.922	15	8	1	15
34	2	São José dos Pinhais	317.476	267	52	16	80
35	2	Tijucas do Sul	16.646	40	11	0	16
36	2	Tunas do Paraná	8.509	0	0	0	11

Fonte: Dados do Paraná consultados da planilha de monitoramento diário de casos do CIEVS/DAV/SESA no dia 20/06/2020, às 12h. Dados preliminares, sujeitos a alterações.  
\*O número de recuperados é monitorado pela Vigilância Epidemiológica da Sesa, a partir de informações encaminhadas pelos municípios às regionais de saúde.

37	<b>3</b>	Arapoti	<b>27.925</b>	<b>55</b>	<b>0</b>	<b>0</b>	<b>6</b>
38	<b>3</b>	Carambeí	<b>22.993</b>	<b>37</b>	<b>1</b>	<b>2</b>	<b>27</b>
39	<b>3</b>	Castro	<b>71.151</b>	<b>29</b>	<b>3</b>	<b>0</b>	<b>46</b>
40	<b>3</b>	Ipiranga	<b>15.092</b>	<b>0</b>	<b>0</b>	<b>0</b>	<b>0</b>
41	<b>3</b>	Ivaí	<b>13.791</b>	<b>3</b>	<b>2</b>	<b>0</b>	<b>0</b>
42	<b>3</b>	Jaguariaíva	<b>34.683</b>	<b>36</b>	<b>5</b>	<b>1</b>	<b>7</b>
43	<b>3</b>	Palmeira	<b>33.757</b>	<b>8</b>	<b>3</b>	<b>0</b>	<b>7</b>
44	<b>3</b>	Piraí do Sul	<b>25.291</b>	<b>9</b>	<b>0</b>	<b>0</b>	<b>20</b>
45	<b>3</b>	Ponta Grossa	<b>348.043</b>	<b>197</b>	<b>55</b>	<b>1</b>	<b>166</b>
46	<b>3</b>	Porto Amazonas	<b>4.821</b>	<b>0</b>	<b>0</b>	<b>0</b>	<b>5</b>
47	<b>3</b>	São João do Triunfo	<b>14.996</b>	<b>1</b>	<b>0</b>	<b>0</b>	<b>0</b>
48	<b>3</b>	Sengés	<b>19.267</b>	<b>10</b>	<b>0</b>	<b>0</b>	<b>0</b>
49	<b>4</b>	Fernandes Pinheiro	<b>5.690</b>	<b>2</b>	<b>0</b>	<b>1</b>	<b>7</b>
50	<b>4</b>	Guamiranga	<b>8.664</b>	<b>1</b>	<b>0</b>	<b>0</b>	<b>0</b>
51	<b>4</b>	Imbituva	<b>32.179</b>	<b>36</b>	<b>33</b>	<b>1</b>	<b>14</b>
52	<b>4</b>	Inácio Martins	<b>11.129</b>	<b>4</b>	<b>4</b>	<b>0</b>	<b>10</b>
53	<b>4</b>	Irati	<b>60.357</b>	<b>19</b>	<b>12</b>	<b>0</b>	<b>26</b>
54	<b>4</b>	Mallet	<b>13.595</b>	<b>4</b>	<b>1</b>	<b>0</b>	<b>21</b>
55	<b>4</b>	Rebouças	<b>14.851</b>	<b>3</b>	<b>3</b>	<b>0</b>	<b>15</b>
56	<b>4</b>	Rio Azul	<b>15.134</b>	<b>1</b>	<b>1</b>	<b>0</b>	<b>6</b>
57	<b>4</b>	Teixeira Soares	<b>12.163</b>	<b>3</b>	<b>0</b>	<b>0</b>	<b>4</b>
58	<b>5</b>	Boa Ventura de São Roque	<b>6.411</b>	<b>0</b>	<b>0</b>	<b>0</b>	<b>1</b>
59	<b>5</b>	Campina do Simão	<b>3.917</b>	<b>0</b>	<b>0</b>	<b>0</b>	<b>1</b>
60	<b>5</b>	Candói	<b>15.903</b>	<b>6</b>	<b>3</b>	<b>0</b>	<b>16</b>
61	<b>5</b>	Cantagalo	<b>13.306</b>	<b>14</b>	<b>1</b>	<b>1</b>	<b>21</b>
62	<b>5</b>	Foz do Jordão	<b>4.745</b>	<b>25</b>	<b>9</b>	<b>0</b>	<b>16</b>
63	<b>5</b>	Goioxim	<b>7.170</b>	<b>4</b>	<b>1</b>	<b>0</b>	<b>26</b>
64	<b>5</b>	Guarapuava	<b>180.334</b>	<b>79</b>	<b>35</b>	<b>2</b>	<b>49</b>
65	<b>5</b>	Laranjal	<b>5.921</b>	<b>0</b>	<b>0</b>	<b>0</b>	<b>1</b>
66	<b>5</b>	Laranjeiras do Sul	<b>32.006</b>	<b>30</b>	<b>13</b>	<b>0</b>	<b>20</b>
67	<b>5</b>	Marquinho	<b>4.472</b>	<b>4</b>	<b>0</b>	<b>0</b>	<b>2</b>
68	<b>5</b>	Nova Laranjeiras	<b>11.603</b>	<b>0</b>	<b>0</b>	<b>0</b>	<b>4</b>
69	<b>5</b>	Palmital	<b>13.389</b>	<b>0</b>	<b>0</b>	<b>0</b>	<b>10</b>
70	<b>5</b>	Pinhão	<b>32.219</b>	<b>19</b>	<b>3</b>	<b>0</b>	<b>21</b>
71	<b>5</b>	Pitanga	<b>30.635</b>	<b>22</b>	<b>4</b>	<b>0</b>	<b>50</b>
72	<b>5</b>	Porto Barreiro	<b>3.292</b>	<b>3</b>	<b>0</b>	<b>0</b>	<b>5</b>
73	<b>5</b>	Prudentópolis	<b>51.961</b>	<b>3</b>	<b>0</b>	<b>0</b>	<b>14</b>
74	<b>5</b>	Reserva do Iguaçu	<b>7.950</b>	<b>13</b>	<b>7</b>	<b>0</b>	<b>2</b>
75	<b>5</b>	Rio Bonito do Iguaçu	<b>13.283</b>	<b>6</b>	<b>1</b>	<b>0</b>	<b>6</b>
76	<b>5</b>	Turvo	<b>13.340</b>	<b>1</b>	<b>0</b>	<b>0</b>	<b>1</b>
77	<b>5</b>	Virmond	<b>4.023</b>	<b>7</b>	<b>0</b>	<b>0</b>	<b>7</b>



78	<b>6</b>	Antônio Olinto	<b>7.441</b>	<b>2</b>	<b>0</b>	<b>0</b>	<b>2</b>
79	<b>6</b>	Bituruna	<b>16.377</b>	<b>5</b>	<b>0</b>	<b>0</b>	<b>5</b>
80	<b>6</b>	Cruz Machado	<b>18.675</b>	<b>5</b>	<b>0</b>	<b>0</b>	<b>21</b>
81	<b>6</b>	General Carneiro	<b>13.735</b>	<b>8</b>	<b>3</b>	<b>0</b>	<b>9</b>
82	<b>6</b>	Paula Freitas	<b>5.837</b>	<b>7</b>	<b>3</b>	<b>0</b>	<b>10</b>
83	<b>6</b>	Paulo Frontin	<b>7.321</b>	<b>6</b>	<b>0</b>	<b>0</b>	<b>5</b>
84	<b>6</b>	Porto Vitória	<b>4.068</b>	<b>0</b>	<b>0</b>	<b>0</b>	<b>3</b>
85	<b>6</b>	São Mateus do Sul	<b>45.806</b>	<b>17</b>	<b>0</b>	<b>1</b>	<b>22</b>
86	<b>6</b>	União da Vitória	<b>57.111</b>	<b>29</b>	<b>14</b>	<b>0</b>	<b>23</b>
87	<b>7</b>	Bom Sucesso do Sul	<b>3.274</b>	<b>0</b>	<b>0</b>	<b>0</b>	<b>1</b>
88	<b>7</b>	Chopinzinho	<b>19.343</b>	<b>10</b>	<b>7</b>	<b>0</b>	<b>1</b>
89	<b>7</b>	Clevelândia	<b>16.671</b>	<b>44</b>	<b>8</b>	<b>2</b>	<b>30</b>
90	<b>7</b>	Coronel Domingos Soares	<b>7.475</b>	<b>146</b>	<b>141</b>	<b>0</b>	<b>5</b>
91	<b>7</b>	Coronel Vivida	<b>20.892</b>	<b>8</b>	<b>2</b>	<b>0</b>	<b>9</b>
92	<b>7</b>	Honório Serpa	<b>5.305</b>	<b>0</b>	<b>0</b>	<b>0</b>	<b>0</b>
93	<b>7</b>	Itapejara D'Oeste	<b>11.831</b>	<b>3</b>	<b>3</b>	<b>0</b>	<b>1</b>
94	<b>7</b>	Mangueirinha	<b>16.787</b>	<b>5</b>	<b>4</b>	<b>0</b>	<b>0</b>
95	<b>7</b>	Mariópolis	<b>6.586</b>	<b>15</b>	<b>7</b>	<b>1</b>	<b>11</b>
96	<b>7</b>	Palmas	<b>50.198</b>	<b>20</b>	<b>12</b>	<b>0</b>	<b>12</b>
97	<b>7</b>	Pato Branco	<b>81.893</b>	<b>88</b>	<b>43</b>	<b>1</b>	<b>87</b>
98	<b>7</b>	São João	<b>10.303</b>	<b>2</b>	<b>2</b>	<b>0</b>	<b>3</b>
99	<b>7</b>	Saudade do Iguaçu	<b>5.459</b>	<b>6</b>	<b>6</b>	<b>0</b>	<b>0</b>
100	<b>7</b>	Sulina	<b>3.033</b>	<b>0</b>	<b>0</b>	<b>0</b>	<b>0</b>
101	<b>7</b>	Vitorino	<b>6.817</b>	<b>5</b>	<b>2</b>	<b>0</b>	<b>2</b>
102	<b>8</b>	Ampére	<b>18.989</b>	<b>6</b>	<b>4</b>	<b>1</b>	<b>3</b>
103	<b>8</b>	Barracão	<b>10.238</b>	<b>7</b>	<b>4</b>	<b>0</b>	<b>1</b>
104	<b>8</b>	Bela Vista do Caroba	<b>3.567</b>	<b>0</b>	<b>0</b>	<b>0</b>	<b>1</b>
105	<b>8</b>	Boa Esperança do Iguaçu	<b>2.538</b>	<b>0</b>	<b>0</b>	<b>0</b>	<b>0</b>
106	<b>8</b>	Bom Jesus do Sul	<b>3.577</b>	<b>3</b>	<b>0</b>	<b>1</b>	<b>0</b>
107	<b>8</b>	Capanema	<b>19.099</b>	<b>6</b>	<b>3</b>	<b>0</b>	<b>9</b>
108	<b>8</b>	Cruzeiro do Iguaçu	<b>4.264</b>	<b>6</b>	<b>6</b>	<b>0</b>	<b>1</b>
109	<b>8</b>	Dois Vizinhos	<b>40.234</b>	<b>7</b>	<b>1</b>	<b>0</b>	<b>5</b>
110	<b>8</b>	Enéas Marques	<b>5.990</b>	<b>2</b>	<b>0</b>	<b>0</b>	<b>2</b>
111	<b>8</b>	Flor da Serra do Sul	<b>4.645</b>	<b>0</b>	<b>0</b>	<b>0</b>	<b>2</b>
112	<b>8</b>	Francisco Beltrão	<b>89.942</b>	<b>80</b>	<b>17</b>	<b>3</b>	<b>94</b>
113	<b>8</b>	Manfrinópolis	<b>2.639</b>	<b>6</b>	<b>0</b>	<b>0</b>	<b>0</b>
114	<b>8</b>	Marmeleiro	<b>14.346</b>	<b>23</b>	<b>0</b>	<b>0</b>	<b>24</b>
115	<b>8</b>	Nova Esperança do Sudoeste	<b>5.063</b>	<b>0</b>	<b>0</b>	<b>0</b>	<b>1</b>
116	<b>8</b>	Nova Prata do Iguaçu	<b>10.552</b>	<b>0</b>	<b>0</b>	<b>0</b>	<b>2</b>
117	<b>8</b>	Pérola D'Oeste	<b>6.407</b>	<b>1</b>	<b>0</b>	<b>0</b>	<b>1</b>
118	<b>8</b>	Pinhal de São Bento	<b>2.725</b>	<b>1</b>	<b>1</b>	<b>0</b>	<b>0</b>
119	<b>8</b>	Planalto	<b>13.528</b>	<b>10</b>	<b>0</b>	<b>0</b>	<b>6</b>

120	<b>8</b>	Pranchita	<b>5.221</b>	<b>1</b>	<b>0</b>	<b>0</b>	<b>0</b>
121	<b>8</b>	Realeza	<b>16.894</b>	<b>8</b>	<b>2</b>	<b>0</b>	<b>2</b>
122	<b>8</b>	Renascença	<b>6.818</b>	<b>2</b>	<b>0</b>	<b>0</b>	<b>3</b>
123	<b>8</b>	Salgado Filho	<b>3.679</b>	<b>8</b>	<b>0</b>	<b>0</b>	<b>1</b>
124	<b>8</b>	Salto do Lontra	<b>14.695</b>	<b>2</b>	<b>0</b>	<b>0</b>	<b>9</b>
125	<b>8</b>	Santa Izabel do Oeste	<b>14.521</b>	<b>0</b>	<b>0</b>	<b>0</b>	<b>1</b>
126	<b>8</b>	Santo Antônio do Sudoeste	<b>20.069</b>	<b>1</b>	<b>0</b>	<b>0</b>	<b>3</b>
127	<b>8</b>	São Jorge D'Oeste	<b>9.074</b>	<b>0</b>	<b>0</b>	<b>0</b>	<b>3</b>
128	<b>8</b>	Verê	<b>7.342</b>	<b>5</b>	<b>2</b>	<b>1</b>	<b>1</b>
129	<b>9</b>	Foz do Iguaçu	<b>258.823</b>	<b>217</b>	<b>94</b>	<b>4</b>	<b>96</b>
130	<b>9</b>	Itaipulândia	<b>10.961</b>	<b>17</b>	<b>1</b>	<b>0</b>	<b>0</b>
131	<b>9</b>	Matelândia	<b>17.775</b>	<b>32</b>	<b>0</b>	<b>0</b>	<b>2</b>
132	<b>9</b>	Medianeira	<b>45.812</b>	<b>75</b>	<b>17</b>	<b>0</b>	<b>0</b>
133	<b>9</b>	Missal	<b>10.700</b>	<b>25</b>	<b>4</b>	<b>0</b>	<b>0</b>
134	<b>9</b>	Ramilândia	<b>4.426</b>	<b>25</b>	<b>2</b>	<b>0</b>	<b>0</b>
135	<b>9</b>	Santa Terezinha de Itaipu	<b>23.224</b>	<b>50</b>	<b>14</b>	<b>0</b>	<b>2</b>
136	<b>9</b>	São Miguel do Iguaçu	<b>27.325</b>	<b>29</b>	<b>2</b>	<b>0</b>	<b>2</b>
137	<b>9</b>	Serranópolis do Iguaçu	<b>4.513</b>	<b>13</b>	<b>0</b>	<b>0</b>	<b>0</b>
138	<b>10</b>	Anahy	<b>2.816</b>	<b>8</b>	<b>0</b>	<b>0</b>	<b>3</b>
139	<b>10</b>	Boa Vista da Aparecida	<b>7.643</b>	<b>26</b>	<b>3</b>	<b>0</b>	<b>10</b>
140	<b>10</b>	Braganey	<b>5.473</b>	<b>20</b>	<b>2</b>	<b>1</b>	<b>13</b>
141	<b>10</b>	Cafelândia	<b>17.775</b>	<b>8</b>	<b>2</b>	<b>1</b>	<b>11</b>
142	<b>10</b>	Campo Bonito	<b>3.905</b>	<b>24</b>	<b>2</b>	<b>0</b>	<b>1</b>
143	<b>10</b>	Capitão Leônidas Marques	<b>15.724</b>	<b>11</b>	<b>1</b>	<b>0</b>	<b>16</b>
144	<b>10</b>	Cascavel	<b>324.476</b>	<b>1.714</b>	<b>213</b>	<b>28</b>	<b>282</b>
145	<b>10</b>	Catanduvas	<b>10.213</b>	<b>21</b>	<b>0</b>	<b>0</b>	<b>6</b>
146	<b>10</b>	Céu Azul	<b>11.709</b>	<b>18</b>	<b>5</b>	<b>0</b>	<b>12</b>
147	<b>10</b>	Corbélia	<b>17.024</b>	<b>25</b>	<b>0</b>	<b>0</b>	<b>14</b>
148	<b>10</b>	Diamante do Sul	<b>3.454</b>	<b>18</b>	<b>3</b>	<b>0</b>	<b>4</b>
149	<b>10</b>	Espigão Alto do Iguaçu	<b>4.188</b>	<b>1</b>	<b>0</b>	<b>0</b>	<b>3</b>
150	<b>10</b>	Formosa do Oeste	<b>6.700</b>	<b>1</b>	<b>0</b>	<b>0</b>	<b>9</b>
151	<b>10</b>	Guaraniaçu	<b>12.733</b>	<b>42</b>	<b>17</b>	<b>0</b>	<b>10</b>
152	<b>10</b>	Ibema	<b>6.334</b>	<b>41</b>	<b>12</b>	<b>2</b>	<b>6</b>
153	<b>10</b>	Iguatu	<b>2.258</b>	<b>4</b>	<b>0</b>	<b>0</b>	<b>4</b>
154	<b>10</b>	Iracema do Oeste	<b>2.325</b>	<b>2</b>	<b>0</b>	<b>0</b>	<b>1</b>
155	<b>10</b>	Jesuítas	<b>8.495</b>	<b>23</b>	<b>0</b>	<b>3</b>	<b>25</b>

156	<b>10</b>	Lindoeste	<b>4.762</b>	<b>7</b>	<b>0</b>	<b>0</b>	<b>3</b>
157	<b>10</b>	Nova Aurora	<b>10.650</b>	<b>4</b>	<b>0</b>	<b>0</b>	<b>3</b>
158	<b>10</b>	Quedas do Iguaçu	<b>33.788</b>	<b>28</b>	<b>4</b>	<b>0</b>	<b>9</b>
159	<b>10</b>	Santa Lúcia	<b>3.834</b>	<b>2</b>	<b>0</b>	<b>0</b>	<b>0</b>
160	<b>10</b>	Santa Tereza do Oeste	<b>10.182</b>	<b>24</b>	<b>4</b>	<b>2</b>	<b>18</b>
161	<b>10</b>	Três Barras do Paraná	<b>12.043</b>	<b>21</b>	<b>9</b>	<b>0</b>	<b>13</b>
162	<b>10</b>	Vera Cruz do Oeste	<b>8.590</b>	<b>25</b>	<b>0</b>	<b>0</b>	<b>32</b>
163	<b>11</b>	Altamira do Paraná	<b>2.209</b>	<b>1</b>	<b>0</b>	<b>0</b>	<b>0</b>
164	<b>11</b>	Araruna	<b>13.939</b>	<b>23</b>	<b>17</b>	<b>2</b>	<b>1</b>
165	<b>11</b>	Barbosa Ferraz	<b>11.714</b>	<b>1</b>	<b>0</b>	<b>0</b>	<b>15</b>
166	<b>11</b>	Boa Esperança	<b>4.165</b>	<b>0</b>	<b>0</b>	<b>0</b>	<b>0</b>
167	<b>11</b>	Campina da Lagoa	<b>14.366</b>	<b>4</b>	<b>0</b>	<b>1</b>	<b>1</b>
168	<b>11</b>	Campo Mourão	<b>94.212</b>	<b>100</b>	<b>50</b>	<b>4</b>	<b>47</b>
169	<b>11</b>	Corumbataí do Sul	<b>3.313</b>	<b>8</b>	<b>0</b>	<b>0</b>	<b>6</b>
170	<b>11</b>	Engenheiro Beltrão	<b>14.020</b>	<b>2</b>	<b>0</b>	<b>0</b>	<b>3</b>
171	<b>11</b>	Farol	<b>3.139</b>	<b>0</b>	<b>0</b>	<b>0</b>	<b>0</b>
172	<b>11</b>	Fênix	<b>4.777</b>	<b>0</b>	<b>0</b>	<b>0</b>	<b>1</b>
173	<b>11</b>	Goioerê	<b>28.962</b>	<b>13</b>	<b>5</b>	<b>0</b>	<b>4</b>
174	<b>11</b>	Iretama	<b>10.241</b>	<b>5</b>	<b>2</b>	<b>1</b>	<b>4</b>
175	<b>11</b>	Janiópolis	<b>5.400</b>	<b>6</b>	<b>1</b>	<b>0</b>	<b>0</b>
176	<b>11</b>	Juranda	<b>7.391</b>	<b>3</b>	<b>0</b>	<b>0</b>	<b>0</b>
177	<b>11</b>	Luiziana	<b>7.285</b>	<b>3</b>	<b>0</b>	<b>1</b>	<b>1</b>
178	<b>11</b>	Mamborê	<b>13.252</b>	<b>7</b>	<b>4</b>	<b>1</b>	<b>6</b>
179	<b>11</b>	Moreira Sales	<b>12.201</b>	<b>12</b>	<b>5</b>	<b>0</b>	<b>3</b>
180	<b>11</b>	Nova Cantu	<b>5.550</b>	<b>0</b>	<b>0</b>	<b>0</b>	<b>0</b>
181	<b>11</b>	Peabiru	<b>13.985</b>	<b>12</b>	<b>2</b>	<b>0</b>	<b>2</b>
182	<b>11</b>	Quarto Centenário	<b>4.560</b>	<b>5</b>	<b>1</b>	<b>0</b>	<b>2</b>
183	<b>11</b>	Quinta do Sol	<b>4.640</b>	<b>1</b>	<b>0</b>	<b>0</b>	<b>0</b>
184	<b>11</b>	Rancho Alegre D'Oeste	<b>2.682</b>	<b>2</b>	<b>0</b>	<b>0</b>	<b>0</b>
185	<b>11</b>	Roncador	<b>10.058</b>	<b>0</b>	<b>0</b>	<b>0</b>	<b>13</b>
186	<b>11</b>	Terra Boa	<b>16.984</b>	<b>22</b>	<b>8</b>	<b>2</b>	<b>17</b>
187	<b>11</b>	Ubiratã	<b>21.119</b>	<b>2</b>	<b>0</b>	<b>0</b>	<b>3</b>
188	<b>12</b>	Alto Paraíso	<b>2.799</b>	<b>1</b>	<b>0</b>	<b>0</b>	<b>0</b>
189	<b>12</b>	Alto Piquiri	<b>9.896</b>	<b>4</b>	<b>0</b>	<b>0</b>	<b>12</b>
190	<b>12</b>	Altônia	<b>21.933</b>	<b>2</b>	<b>0</b>	<b>0</b>	<b>17</b>
191	<b>12</b>	Brasilândia do Sul	<b>2.719</b>	<b>0</b>	<b>0</b>	<b>0</b>	<b>0</b>

192	<b>12</b>	Cafetal do Sul	<b>4.080</b>	<b>2</b>	<b>0</b>	<b>0</b>	<b>0</b>
193	<b>12</b>	Cruzeiro do Oeste	<b>20.917</b>	<b>13</b>	<b>4</b>	<b>0</b>	<b>2</b>
194	<b>12</b>	Douradina	<b>8.621</b>	<b>4</b>	<b>2</b>	<b>0</b>	<b>0</b>
195	<b>12</b>	Esperança Nova	<b>1.732</b>	<b>0</b>	<b>0</b>	<b>0</b>	<b>0</b>
196	<b>12</b>	Francisco Alves	<b>6.101</b>	<b>4</b>	<b>1</b>	<b>0</b>	<b>5</b>
197	<b>12</b>	Icaraíma	<b>8.025</b>	<b>1</b>	<b>1</b>	<b>0</b>	<b>0</b>
198	<b>12</b>	Iporã	<b>14.073</b>	<b>0</b>	<b>0</b>	<b>0</b>	<b>2</b>
199	<b>12</b>	Ivaté	<b>8.128</b>	<b>1</b>	<b>0</b>	<b>0</b>	<b>0</b>
200	<b>12</b>	Maria Helena	<b>5.720</b>	<b>14</b>	<b>11</b>	<b>0</b>	<b>0</b>
201	<b>12</b>	Mariluz	<b>10.354</b>	<b>11</b>	<b>0</b>	<b>0</b>	<b>0</b>
202	<b>12</b>	Nova Olímpia	<b>5.785</b>	<b>2</b>	<b>0</b>	<b>0</b>	<b>4</b>
203	<b>12</b>	Perobal	<b>6.092</b>	<b>0</b>	<b>0</b>	<b>0</b>	<b>0</b>
204	<b>12</b>	Pérola	<b>11.144</b>	<b>0</b>	<b>0</b>	<b>0</b>	<b>2</b>
205	<b>12</b>	São Jorge do Patrocínio	<b>5.698</b>	<b>0</b>	<b>0</b>	<b>0</b>	<b>0</b>
206	<b>12</b>	Tapira	<b>5.584</b>	<b>0</b>	<b>0</b>	<b>0</b>	<b>0</b>
207	<b>12</b>	Umuarama	<b>110.590</b>	<b>59</b>	<b>31</b>	<b>2</b>	<b>21</b>
208	<b>12</b>	Xambê	<b>5.728</b>	<b>0</b>	<b>0</b>	<b>0</b>	<b>0</b>
209	<b>13</b>	Cianorte	<b>81.393</b>	<b>253</b>	<b>186</b>	<b>2</b>	<b>258</b>
210	<b>13</b>	Cidade Gaúcha	<b>12.503</b>	<b>5</b>	<b>1</b>	<b>1</b>	<b>8</b>
211	<b>13</b>	Guaporema	<b>2.246</b>	<b>12</b>	<b>7</b>	<b>1</b>	<b>0</b>
212	<b>13</b>	Indianópolis	<b>4.449</b>	<b>18</b>	<b>16</b>	<b>0</b>	<b>1</b>
213	<b>13</b>	Japurá	<b>9.349</b>	<b>19</b>	<b>17</b>	<b>0</b>	<b>21</b>
214	<b>13</b>	Jussara	<b>6.983</b>	<b>10</b>	<b>4</b>	<b>1</b>	<b>26</b>
215	<b>13</b>	Rondon	<b>9.534</b>	<b>32</b>	<b>23</b>	<b>1</b>	<b>15</b>
216	<b>13</b>	São Manoel do Paraná	<b>2.158</b>	<b>9</b>	<b>5</b>	<b>0</b>	<b>0</b>
217	<b>13</b>	São Tomé	<b>5.693</b>	<b>42</b>	<b>17</b>	<b>0</b>	<b>16</b>
218	<b>13</b>	Tapejara	<b>16.062</b>	<b>48</b>	<b>39</b>	<b>1</b>	<b>25</b>
219	<b>13</b>	Tuneiras do Oeste	<b>8.599</b>	<b>48</b>	<b>28</b>	<b>0</b>	<b>18</b>
220	<b>14</b>	Alto Paraná	<b>14.679</b>	<b>11</b>	<b>8</b>	<b>0</b>	<b>9</b>
221	<b>14</b>	Amaporã	<b>6.181</b>	<b>19</b>	<b>18</b>	<b>0</b>	<b>4</b>
222	<b>14</b>	Cruzeiro do Sul	<b>4.489</b>	<b>6</b>	<b>6</b>	<b>0</b>	<b>1</b>
223	<b>14</b>	Diamante do Norte	<b>5.146</b>	<b>1</b>	<b>1</b>	<b>0</b>	<b>2</b>
224	<b>14</b>	Guairaçá	<b>6.553</b>	<b>12</b>	<b>8</b>	<b>1</b>	<b>1</b>

225	<b>14</b>	Inajá	<b>3.103</b>	<b>2</b>	<b>2</b>	<b>0</b>	<b>3</b>
226	<b>14</b>	Itaúna do Sul	<b>2.951</b>	<b>2</b>	<b>1</b>	<b>0</b>	<b>0</b>
227	<b>14</b>	Jardim Olinda	<b>1.343</b>	<b>1</b>	<b>0</b>	<b>0</b>	<b>0</b>
228	<b>14</b>	Loanda	<b>22.927</b>	<b>2</b>	<b>2</b>	<b>0</b>	<b>8</b>
229	<b>14</b>	Marilena	<b>7.067</b>	<b>10</b>	<b>10</b>	<b>0</b>	<b>5</b>
230	<b>14</b>	Mirador	<b>2.231</b>	<b>17</b>	<b>13</b>	<b>1</b>	<b>0</b>
231	<b>14</b>	Nova Aliança do Ivaí	<b>1.534</b>	<b>1</b>	<b>1</b>	<b>0</b>	<b>0</b>
232	<b>14</b>	Nova Londrina	<b>13.225</b>	<b>18</b>	<b>10</b>	<b>0</b>	<b>6</b>
233	<b>14</b>	Paraíso do Norte	<b>13.631</b>	<b>15</b>	<b>12</b>	<b>1</b>	<b>20</b>
234	<b>14</b>	Paranapoema	<b>3.164</b>	<b>4</b>	<b>2</b>	<b>0</b>	<b>2</b>
235	<b>14</b>	Paranavaí	<b>87.813</b>	<b>163</b>	<b>89</b>	<b>7</b>	<b>99</b>
236	<b>14</b>	Planaltina do Paraná	<b>4.254</b>	<b>14</b>	<b>9</b>	<b>0</b>	<b>1</b>
237	<b>14</b>	Porto Rico	<b>2.561</b>	<b>0</b>	<b>0</b>	<b>0</b>	<b>2</b>
238	<b>14</b>	Querência do Norte	<b>12.180</b>	<b>9</b>	<b>8</b>	<b>0</b>	<b>2</b>
239	<b>14</b>	Santa Cruz Monte Castelo	<b>7.849</b>	<b>4</b>	<b>4</b>	<b>0</b>	<b>2</b>
240	<b>14</b>	Santa Isabel do Ivaí	<b>8.603</b>	<b>13</b>	<b>12</b>	<b>1</b>	<b>3</b>
241	<b>14</b>	Santa Mônica	<b>3.944</b>	<b>9</b>	<b>8</b>	<b>1</b>	<b>0</b>
242	<b>14</b>	Santo Antônio do Caiuá	<b>2.656</b>	<b>24</b>	<b>21</b>	<b>1</b>	<b>0</b>
243	<b>14</b>	São Carlos do Ivaí	<b>6.834</b>	<b>0</b>	<b>0</b>	<b>0</b>	<b>1</b>
244	<b>14</b>	São João do Caiuá	<b>5.874</b>	<b>36</b>	<b>33</b>	<b>1</b>	<b>0</b>
245	<b>14</b>	São Pedro do Paraná	<b>2.338</b>	<b>0</b>	<b>0</b>	<b>0</b>	<b>0</b>
246	<b>14</b>	Tamboara	<b>5.080</b>	<b>31</b>	<b>24</b>	<b>1</b>	<b>2</b>
247	<b>14</b>	Terra Rica	<b>16.652</b>	<b>27</b>	<b>20</b>	<b>1</b>	<b>6</b>
248	<b>15</b>	Ângulo	<b>2.927</b>	<b>1</b>	<b>0</b>	<b>0</b>	<b>0</b>
249	<b>15</b>	Astorga	<b>26.011</b>	<b>1</b>	<b>0</b>	<b>0</b>	<b>2</b>
250	<b>15</b>	Atalaia	<b>3.902</b>	<b>1</b>	<b>0</b>	<b>0</b>	<b>3</b>
251	<b>15</b>	Colorado	<b>23.879</b>	<b>17</b>	<b>3</b>	<b>0</b>	<b>17</b>
252	<b>15</b>	Doutor Camargo	<b>5.976</b>	<b>5</b>	<b>0</b>	<b>0</b>	<b>3</b>
253	<b>15</b>	Floraí	<b>4.953</b>	<b>0</b>	<b>0</b>	<b>0</b>	<b>1</b>
254	<b>15</b>	Floresta	<b>6.695</b>	<b>3</b>	<b>1</b>	<b>0</b>	<b>1</b>
255	<b>15</b>	Flórida	<b>2.679</b>	<b>0</b>	<b>0</b>	<b>0</b>	<b>0</b>
256	<b>15</b>	Iguaraçu	<b>4.366</b>	<b>1</b>	<b>0</b>	<b>0</b>	<b>2</b>
257	<b>15</b>	Itaguajé	<b>4.487</b>	<b>6</b>	<b>0</b>	<b>0</b>	<b>2</b>
258	<b>15</b>	Itambé	<b>6.107</b>	<b>0</b>	<b>0</b>	<b>0</b>	<b>0</b>
259	<b>15</b>	Ivatuba	<b>3.238</b>	<b>0</b>	<b>0</b>	<b>0</b>	<b>1</b>

260	<b>15</b>	Lobato	<b>4.755</b>	<b>1</b>	<b>1</b>	<b>0</b>	<b>0</b>
261	<b>15</b>	Mandaguaçu	<b>22.531</b>	<b>13</b>	<b>6</b>	<b>0</b>	<b>5</b>
262	<b>15</b>	Mandaguari	<b>34.281</b>	<b>11</b>	<b>1</b>	<b>1</b>	<b>1</b>
263	<b>15</b>	Marialva	<b>35.180</b>	<b>8</b>	<b>1</b>	<b>0</b>	<b>6</b>
264	<b>15</b>	Maringá	<b>417.010</b>	<b>712</b>	<b>99</b>	<b>11</b>	<b>201</b>
265	<b>15</b>	Munhoz de Mello	<b>3.958</b>	<b>0</b>	<b>0</b>	<b>0</b>	<b>2</b>
266	<b>15</b>	Nossa Senhora das Graças	<b>4.008</b>	<b>0</b>	<b>0</b>	<b>0</b>	<b>0</b>
267	<b>15</b>	Nova Esperança	<b>27.821</b>	<b>14</b>	<b>5</b>	<b>0</b>	<b>3</b>
268	<b>15</b>	Ourizona	<b>3.430</b>	<b>0</b>	<b>0</b>	<b>0</b>	<b>0</b>
269	<b>15</b>	Paçandu	<b>40.777</b>	<b>19</b>	<b>1</b>	<b>1</b>	<b>10</b>
270	<b>15</b>	Paranacity	<b>11.361</b>	<b>7</b>	<b>6</b>	<b>0</b>	<b>4</b>
271	<b>15</b>	Presidente Castelo Branco	<b>5.260</b>	<b>2</b>	<b>0</b>	<b>0</b>	<b>0</b>
272	<b>15</b>	Santa Fé	<b>11.885</b>	<b>8</b>	<b>6</b>	<b>1</b>	<b>4</b>
273	<b>15</b>	Santa Inês	<b>1.624</b>	<b>9</b>	<b>0</b>	<b>0</b>	<b>5</b>
274	<b>15</b>	Santo Inácio	<b>5.431</b>	<b>11</b>	<b>3</b>	<b>0</b>	<b>7</b>
275	<b>15</b>	São Jorge do Ivaí	<b>5.559</b>	<b>0</b>	<b>0</b>	<b>0</b>	<b>3</b>
276	<b>15</b>	Sarandi	<b>95.543</b>	<b>37</b>	<b>2</b>	<b>1</b>	<b>22</b>
277	<b>15</b>	Uniflor	<b>2.595</b>	<b>0</b>	<b>0</b>	<b>0</b>	<b>0</b>
278	<b>16</b>	Apucarana	<b>133.726</b>	<b>67</b>	<b>30</b>	<b>5</b>	<b>66</b>
279	<b>16</b>	Arapongas	<b>121.198</b>	<b>57</b>	<b>20</b>	<b>3</b>	<b>95</b>
280	<b>16</b>	Bom Sucesso	<b>6.995</b>	<b>1</b>	<b>0</b>	<b>0</b>	<b>2</b>
281	<b>16</b>	Borrazópolis	<b>6.749</b>	<b>0</b>	<b>0</b>	<b>0</b>	<b>0</b>
282	<b>16</b>	Califórnia	<b>8.533</b>	<b>2</b>	<b>0</b>	<b>0</b>	<b>6</b>
283	<b>16</b>	Cambira	<b>7.813</b>	<b>0</b>	<b>0</b>	<b>0</b>	<b>4</b>
284	<b>16</b>	Faxinal	<b>17.185</b>	<b>4</b>	<b>2</b>	<b>0</b>	<b>0</b>
285	<b>16</b>	Grandes Rios	<b>5.742</b>	<b>0</b>	<b>0</b>	<b>0</b>	<b>0</b>
286	<b>16</b>	Jandaia do Sul	<b>21.122</b>	<b>4</b>	<b>0</b>	<b>0</b>	<b>18</b>
287	<b>16</b>	Kaloré	<b>4.154</b>	<b>1</b>	<b>1</b>	<b>0</b>	<b>0</b>
288	<b>16</b>	Marilândia do Sul	<b>8.858</b>	<b>1</b>	<b>1</b>	<b>0</b>	<b>0</b>
289	<b>16</b>	Marumbi	<b>4.681</b>	<b>2</b>	<b>2</b>	<b>0</b>	<b>3</b>
290	<b>16</b>	Mauá da Serra	<b>10.397</b>	<b>3</b>	<b>0</b>	<b>0</b>	<b>5</b>
291	<b>16</b>	Novo Itacolomi	<b>2.848</b>	<b>0</b>	<b>0</b>	<b>0</b>	<b>0</b>
292	<b>16</b>	Rio Bom	<b>3.225</b>	<b>0</b>	<b>0</b>	<b>0</b>	<b>0</b>
293	<b>16</b>	Sabáudia	<b>6.760</b>	<b>0</b>	<b>0</b>	<b>0</b>	<b>1</b>
294	<b>16</b>	São Pedro do Ivaí	<b>10.915</b>	<b>0</b>	<b>0</b>	<b>0</b>	<b>1</b>
295	<b>17</b>	Alvorada do Sul	<b>11.306</b>	<b>9</b>	<b>2</b>	<b>2</b>	<b>0</b>
296	<b>17</b>	Assaí	<b>15.289</b>	<b>15</b>	<b>3</b>	<b>3</b>	<b>3</b>
297	<b>17</b>	Bela Vista do Paraíso	<b>15.395</b>	<b>13</b>	<b>0</b>	<b>2</b>	<b>7</b>
298	<b>17</b>	Cafeara	<b>2.914</b>	<b>1</b>	<b>1</b>	<b>0</b>	<b>0</b>
299	<b>17</b>	Cambé	<b>105.704</b>	<b>100</b>	<b>17</b>	<b>4</b>	<b>18</b>
300	<b>17</b>	Centenário do Sul	<b>10.891</b>	<b>8</b>	<b>0</b>	<b>0</b>	<b>1</b>
301	<b>17</b>	Florestópolis	<b>10.646</b>	<b>5</b>	<b>1</b>	<b>0</b>	<b>4</b>

302	<b>17</b>	Guaraci	<b>5.473</b>	<b>6</b>	<b>5</b>	<b>0</b>	<b>0</b>
303	<b>17</b>	Ibiporã	<b>53.970</b>	<b>34</b>	<b>5</b>	<b>1</b>	<b>19</b>
304	<b>17</b>	Jaguapitã	<b>13.494</b>	<b>6</b>	<b>1</b>	<b>2</b>	<b>0</b>
305	<b>17</b>	Jataizinho	<b>12.536</b>	<b>17</b>	<b>3</b>	<b>1</b>	<b>11</b>
306	<b>17</b>	Londrina	<b>563.943</b>	<b>1.057</b>	<b>266</b>	<b>56</b>	<b>156</b>
307	<b>17</b>	Lupionópolis	<b>4.894</b>	<b>0</b>	<b>0</b>	<b>0</b>	<b>5</b>
308	<b>17</b>	Miraselva	<b>1.816</b>	<b>0</b>	<b>0</b>	<b>0</b>	<b>0</b>
309	<b>17</b>	Pitangueiras	<b>3.185</b>	<b>0</b>	<b>0</b>	<b>0</b>	<b>1</b>
310	<b>17</b>	Porecatu	<b>13.084</b>	<b>3</b>	<b>0</b>	<b>0</b>	<b>1</b>
311	<b>17</b>	Prado Ferreira	<b>3.726</b>	<b>4</b>	<b>4</b>	<b>0</b>	<b>1</b>
312	<b>17</b>	Primeiro de Maio	<b>11.114</b>	<b>3</b>	<b>1</b>	<b>1</b>	<b>1</b>
313	<b>17</b>	Rolândia	<b>65.757</b>	<b>56</b>	<b>8</b>	<b>6</b>	<b>22</b>
314	<b>17</b>	Sertanópolis	<b>16.323</b>	<b>12</b>	<b>0</b>	<b>1</b>	<b>5</b>
315	<b>17</b>	Tamarana	<b>14.548</b>	<b>3</b>	<b>0</b>	<b>1</b>	<b>0</b>
316	<b>18</b>	Abatiá	<b>7.507</b>	<b>20</b>	<b>1</b>	<b>0</b>	<b>31</b>
317	<b>18</b>	Andirá	<b>20.139</b>	<b>39</b>	<b>6</b>	<b>1</b>	<b>20</b>
318	<b>18</b>	Bandeirantes	<b>31.526</b>	<b>19</b>	<b>7</b>	<b>1</b>	<b>7</b>
319	<b>18</b>	Congonhinhas	<b>8.777</b>	<b>8</b>	<b>0</b>	<b>1</b>	<b>6</b>
320	<b>18</b>	Cornélio Procópio	<b>47.847</b>	<b>220</b>	<b>59</b>	<b>13</b>	<b>59</b>
321	<b>18</b>	Itambaracá	<b>6.616</b>	<b>4</b>	<b>2</b>	<b>0</b>	<b>2</b>
322	<b>18</b>	Leópolis	<b>3.984</b>	<b>14</b>	<b>4</b>	<b>1</b>	<b>7</b>
323	<b>18</b>	Nova América da Colina	<b>3.456</b>	<b>1</b>	<b>0</b>	<b>0</b>	<b>2</b>
324	<b>18</b>	Nova Fátima	<b>8.170</b>	<b>17</b>	<b>2</b>	<b>0</b>	<b>7</b>
325	<b>18</b>	Nova Santa Bárbara	<b>4.220</b>	<b>0</b>	<b>0</b>	<b>0</b>	<b>3</b>
326	<b>18</b>	Rancho Alegre	<b>3.832</b>	<b>6</b>	<b>0</b>	<b>2</b>	<b>5</b>
327	<b>18</b>	Ribeirão do Pinhal	<b>13.112</b>	<b>36</b>	<b>20</b>	<b>1</b>	<b>32</b>
328	<b>18</b>	Santa Amélia	<b>3.385</b>	<b>3</b>	<b>0</b>	<b>0</b>	<b>3</b>
329	<b>18</b>	Santa Cecília do Pavão	<b>3.376</b>	<b>4</b>	<b>1</b>	<b>0</b>	<b>5</b>
330	<b>18</b>	Santa Mariana	<b>11.829</b>	<b>31</b>	<b>1</b>	<b>4</b>	<b>13</b>
331	<b>18</b>	Santo Antônio do Paraíso	<b>2.144</b>	<b>0</b>	<b>0</b>	<b>0</b>	<b>4</b>
332	<b>18</b>	São Jerônimo da Serra	<b>11.213</b>	<b>0</b>	<b>0</b>	<b>0</b>	<b>1</b>
333	<b>18</b>	São Sebastião da Amoreira	<b>8.847</b>	<b>12</b>	<b>0</b>	<b>2</b>	<b>22</b>
334	<b>18</b>	Sapopema	<b>6.751</b>	<b>23</b>	<b>15</b>	<b>1</b>	<b>4</b>
335	<b>18</b>	Sertaneja	<b>5.355</b>	<b>9</b>	<b>4</b>	<b>1</b>	<b>3</b>
336	<b>18</b>	Uraí	<b>11.356</b>	<b>23</b>	<b>7</b>	<b>1</b>	<b>7</b>
337	<b>19</b>	Barra do Jacaré	<b>2.781</b>	<b>0</b>	<b>0</b>	<b>0</b>	<b>1</b>
338	<b>19</b>	Cambará	<b>25.252</b>	<b>18</b>	<b>1</b>	<b>0</b>	<b>31</b>
339	<b>19</b>	Carlópolis	<b>14.283</b>	<b>30</b>	<b>0</b>	<b>0</b>	<b>11</b>
340	<b>19</b>	Conselheiro Mairinck	<b>3.843</b>	<b>20</b>	<b>2</b>	<b>0</b>	<b>9</b>
341	<b>19</b>	Figueira	<b>7.845</b>	<b>3</b>	<b>2</b>	<b>0</b>	<b>0</b>
342	<b>19</b>	Guapirama	<b>3.820</b>	<b>23</b>	<b>0</b>	<b>1</b>	<b>8</b>
343	<b>19</b>	Ibaiti	<b>31.142</b>	<b>17</b>	<b>2</b>	<b>0</b>	<b>22</b>
344	<b>19</b>	Jaboti	<b>5.244</b>	<b>0</b>	<b>0</b>	<b>0</b>	<b>4</b>

345	<b>19</b>	Jacarezinho	<b>39.435</b>	<b>32</b>	<b>19</b>	<b>0</b>	<b>51</b>
346	<b>19</b>	Japira	<b>4.995</b>	<b>7</b>	<b>0</b>	<b>0</b>	<b>8</b>
347	<b>19</b>	Joaquim Távora	<b>11.803</b>	<b>18</b>	<b>1</b>	<b>0</b>	<b>26</b>
348	<b>19</b>	Jundiá do Sul	<b>3.315</b>	<b>9</b>	<b>0</b>	<b>0</b>	<b>7</b>
349	<b>19</b>	Pinhalão	<b>6.327</b>	<b>0</b>	<b>0</b>	<b>0</b>	<b>2</b>
350	<b>19</b>	Quatiguá	<b>7.420</b>	<b>9</b>	<b>2</b>	<b>1</b>	<b>4</b>
351	<b>19</b>	Ribeirão Claro	<b>10.693</b>	<b>0</b>	<b>0</b>	<b>0</b>	<b>3</b>
352	<b>19</b>	Salto do Itararé	<b>4.973</b>	<b>10</b>	<b>1</b>	<b>0</b>	<b>2</b>
353	<b>19</b>	Santana do Itararé	<b>5.031</b>	<b>3</b>	<b>1</b>	<b>0</b>	<b>9</b>
354	<b>19</b>	Santo Antônio da Platina	<b>45.728</b>	<b>24</b>	<b>2</b>	<b>0</b>	<b>63</b>
355	<b>19</b>	São José da Boa Vista	<b>6.254</b>	<b>6</b>	<b>0</b>	<b>1</b>	<b>1</b>
356	<b>19</b>	Siqueira Campos	<b>20.778</b>	<b>23</b>	<b>2</b>	<b>4</b>	<b>30</b>
357	<b>19</b>	Tomazina	<b>8.032</b>	<b>15</b>	<b>0</b>	<b>0</b>	<b>7</b>
358	<b>19</b>	Wenceslau Braz	<b>19.444</b>	<b>16</b>	<b>8</b>	<b>1</b>	<b>5</b>
359	<b>20</b>	Assis Chateaubriand	<b>33.397</b>	<b>58</b>	<b>29</b>	<b>2</b>	<b>52</b>
360	<b>20</b>	Diamante D'Oeste	<b>5.239</b>	<b>2</b>	<b>0</b>	<b>0</b>	<b>6</b>
361	<b>20</b>	Entre Rios do Oeste	<b>4.481</b>	<b>1</b>	<b>0</b>	<b>0</b>	<b>1</b>
362	<b>20</b>	Guaira	<b>32.923</b>	<b>15</b>	<b>12</b>	<b>3</b>	<b>18</b>
363	<b>20</b>	Marechal Cândido Rondon	<b>52.379</b>	<b>25</b>	<b>8</b>	<b>0</b>	<b>52</b>
364	<b>20</b>	Maripá	<b>5.624</b>	<b>1</b>	<b>0</b>	<b>0</b>	<b>1</b>
365	<b>20</b>	Mercedes	<b>5.493</b>	<b>0</b>	<b>0</b>	<b>0</b>	<b>6</b>
366	<b>20</b>	Nova Santa Rosa	<b>8.171</b>	<b>0</b>	<b>0</b>	<b>0</b>	<b>1</b>
367	<b>20</b>	Ouro Verde do Oeste	<b>5.975</b>	<b>0</b>	<b>0</b>	<b>0</b>	<b>4</b>
368	<b>20</b>	Palotina	<b>31.564</b>	<b>28</b>	<b>17</b>	<b>1</b>	<b>20</b>
369	<b>20</b>	Pato Bragado	<b>5.535</b>	<b>3</b>	<b>1</b>	<b>0</b>	<b>4</b>
370	<b>20</b>	Quatro Pontes	<b>4.000</b>	<b>2</b>	<b>1</b>	<b>0</b>	<b>0</b>
371	<b>20</b>	Santa Helena	<b>26.206</b>	<b>37</b>	<b>3</b>	<b>1</b>	<b>66</b>
372	<b>20</b>	São José das Palmeiras	<b>3.682</b>	<b>1</b>	<b>0</b>	<b>0</b>	<b>0</b>
373	<b>20</b>	São Pedro do Iguaçu	<b>5.976</b>	<b>11</b>	<b>0</b>	<b>0</b>	<b>14</b>
374	<b>20</b>	Terra Roxa	<b>17.439</b>	<b>6</b>	<b>1</b>	<b>0</b>	<b>11</b>
375	<b>20</b>	Toledo	<b>138.572</b>	<b>397</b>	<b>31</b>	<b>4</b>	<b>253</b>
376	<b>20</b>	Tupãssi	<b>8.128</b>	<b>26</b>	<b>5</b>	<b>0</b>	<b>9</b>
377	<b>21</b>	Curiúva	<b>15.003</b>	<b>4</b>	<b>0</b>	<b>0</b>	<b>1</b>
378	<b>21</b>	Imbaú	<b>12.936</b>	<b>25</b>	<b>2</b>	<b>2</b>	<b>8</b>
379	<b>21</b>	Ortigueira	<b>22.327</b>	<b>6</b>	<b>0</b>	<b>0</b>	<b>3</b>
380	<b>21</b>	Reserva	<b>26.602</b>	<b>19</b>	<b>0</b>	<b>1</b>	<b>6</b>
381	<b>21</b>	Telêmaco Borba	<b>78.135</b>	<b>60</b>	<b>22</b>	<b>1</b>	<b>53</b>
382	<b>21</b>	Tibagi	<b>20.436</b>	<b>2</b>	<b>0</b>	<b>0</b>	<b>3</b>
383	<b>21</b>	Ventania	<b>11.703</b>	<b>0</b>	<b>0</b>	<b>0</b>	<b>0</b>



384	<b>22</b>	Arapuã	<b>3.128</b>	<b>0</b>	<b>0</b>	<b>0</b>	<b>0</b>
385	<b>22</b>	Ariranha do Ivaí	<b>2.151</b>	<b>0</b>	<b>0</b>	<b>0</b>	<b>0</b>
386	<b>22</b>	Cândido de Abreu	<b>15.233</b>	<b>0</b>	<b>0</b>	<b>0</b>	<b>5</b>
387	<b>22</b>	Cruzmaltina	<b>2.980</b>	<b>7</b>	<b>0</b>	<b>0</b>	<b>7</b>
388	<b>22</b>	Godoy Moreira	<b>2.996</b>	<b>0</b>	<b>0</b>	<b>0</b>	<b>0</b>
389	<b>22</b>	Ivaiporã	<b>32.035</b>	<b>13</b>	<b>5</b>	<b>2</b>	<b>9</b>
390	<b>22</b>	Jardim Alegre	<b>11.465</b>	<b>4</b>	<b>0</b>	<b>0</b>	<b>5</b>
391	<b>22</b>	Lidianópolis	<b>3.391</b>	<b>1</b>	<b>0</b>	<b>0</b>	<b>4</b>
392	<b>22</b>	Lunardelli	<b>4.845</b>	<b>1</b>	<b>0</b>	<b>0</b>	<b>4</b>
393	<b>22</b>	Manoel Ribas	<b>13.494</b>	<b>7</b>	<b>3</b>	<b>1</b>	<b>4</b>
394	<b>22</b>	Mato Rico	<b>3.340</b>	<b>0</b>	<b>0</b>	<b>0</b>	<b>0</b>
395	<b>22</b>	Nova Tebas	<b>5.856</b>	<b>0</b>	<b>0</b>	<b>0</b>	<b>9</b>
396	<b>22</b>	Rio Branco do Ivaí	<b>4.083</b>	<b>0</b>	<b>0</b>	<b>0</b>	<b>0</b>
397	<b>22</b>	Rosário do Ivaí	<b>4.886</b>	<b>0</b>	<b>0</b>	<b>0</b>	<b>0</b>
398	<b>22</b>	Santa Maria do Oeste	<b>9.824</b>	<b>0</b>	<b>0</b>	<b>0</b>	<b>13</b>
399	<b>22</b>	São João do Ivaí	<b>10.386</b>	<b>8</b>	<b>5</b>	<b>1</b>	<b>4</b>
		<b>TOTAL</b>	<b>11.348.937</b>	<b>13.662</b>	<b>4.019</b>	<b>428</b>	<b>7.460</b>



## RESIDENTES FORA DO PARANÁ

<b>Fora do PR</b>	<b>Casos</b>	<b>Óbitos</b>	<b>Amostras em análise (investigação)</b>
<b>TOTAL</b>	<b>159</b>	<b>9</b>	<b>121</b>