



### PANORAMA COVID-19



MUNDO

**CASOS**

8.708.008

**ÓBITOS**

461.715



BRASIL

1.032.913

48.954



PARANÁ

14.336

442

Fontes: Dados Mundo e Brasil disponibilizados pela OMS. Disponível em: <https://covid19.who.int/>, consultados no dia 21/06/2020, às 10H18. Dados de casos confirmados de residentes no Paraná consultados da planilha de monitoramento diário de casos do CIEVS/DAV/SESA no dia 21/06/2020, às 12h. Dados preliminares, sujeitos a alterações.



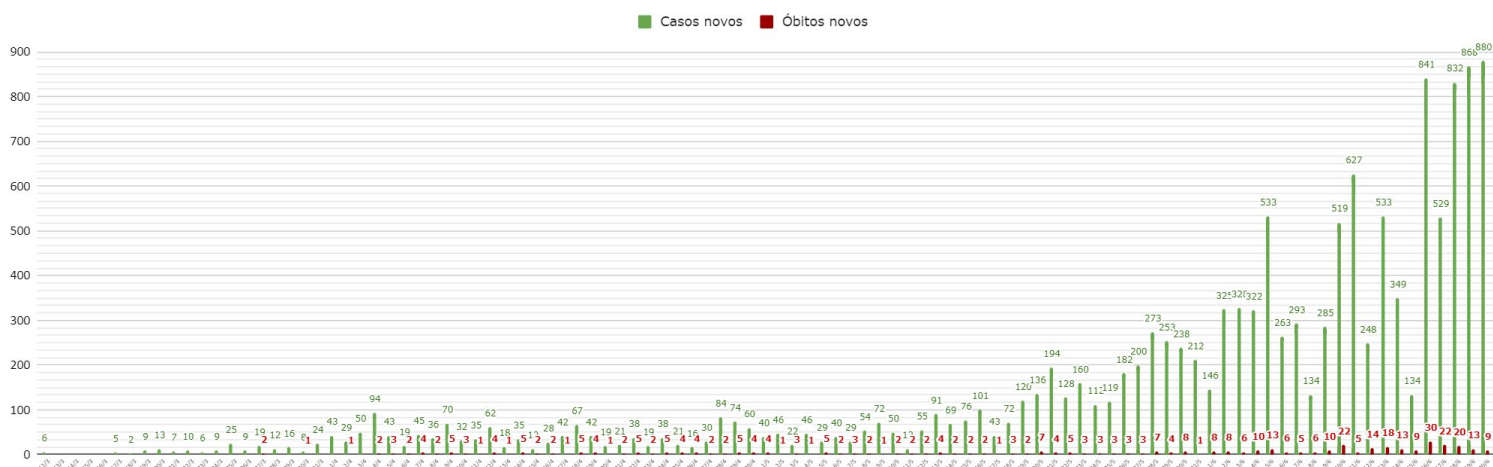
### CASOS NOVOS E ÓBITOS ACUMULADOS POR DATA DE DIVULGAÇÃO



Fonte: Dados do Paraná consultados da planilha de monitoramento diário de casos do CIEVS/DAV/SESA no dia 21/06/2020, às 12h. Os números informados são posteriores às datas de diagnósticos. Dados preliminares, sujeitos a alterações.



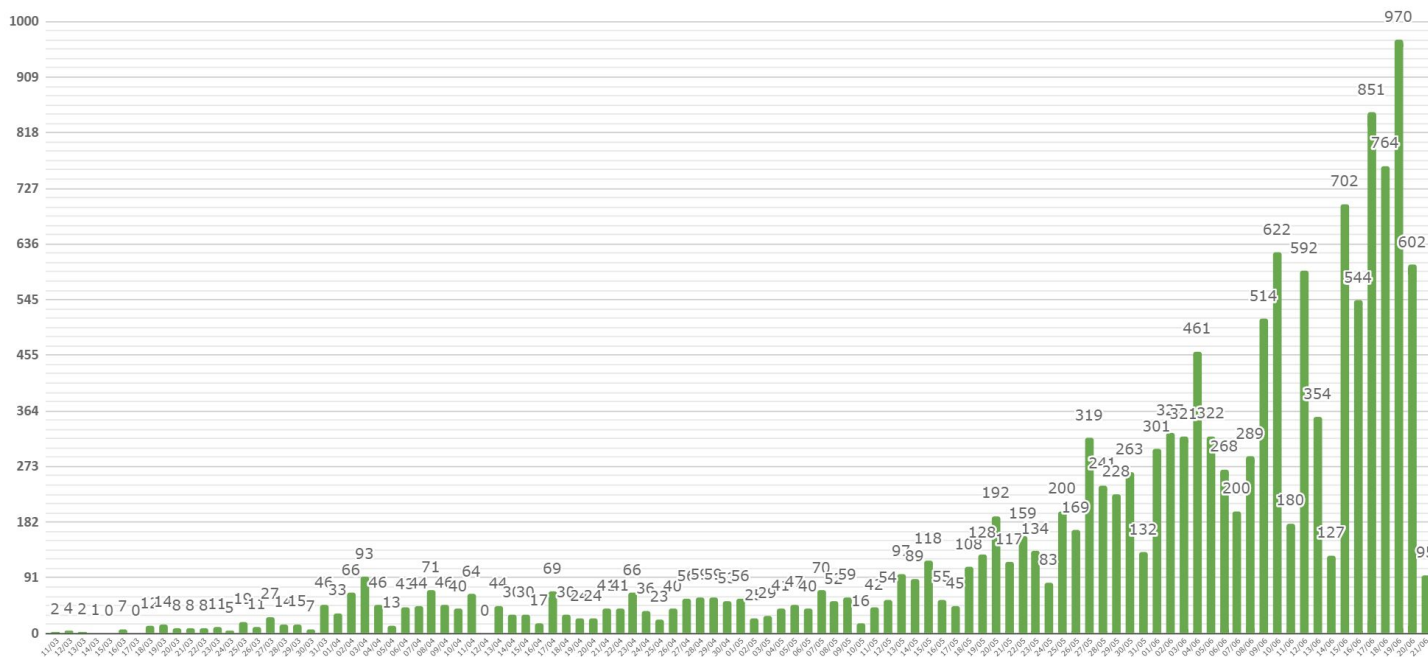
### CASOS NOVOS E ÓBITOS POR DATA DE DIVULGAÇÃO



Fonte: Dados do Paraná consultados da planilha de monitoramento diário de casos do CIEVS/DAV/SESA no dia 21/06/2020, às 12h. Os números informados são posteriores às datas de diagnósticos. Dados preliminares, sujeitos a alterações.



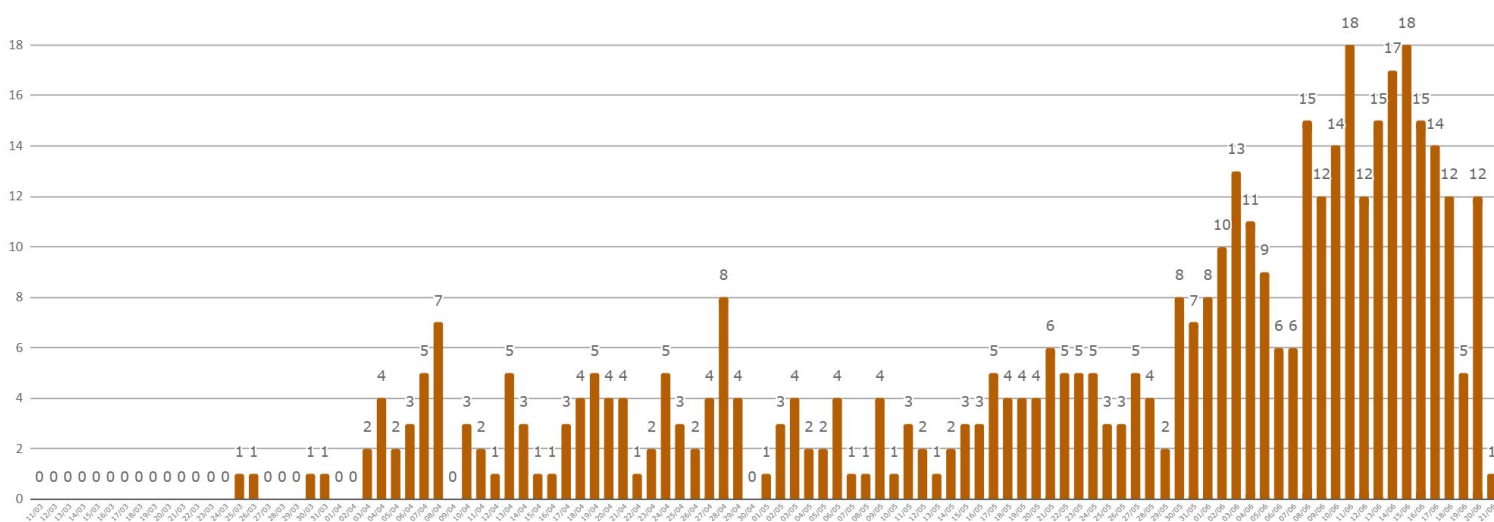
### CASOS NOVOS POR DATA DE CONFIRMAÇÃO DO DIAGNÓSTICO



Fonte: Dados de casos confirmados de residentes no Paraná consultados da planilha de monitoramento diário de casos do CIEVS/DAV/SESA no dia 21/06/2020, às 12h. Dados preliminares, sujeitos a alterações.



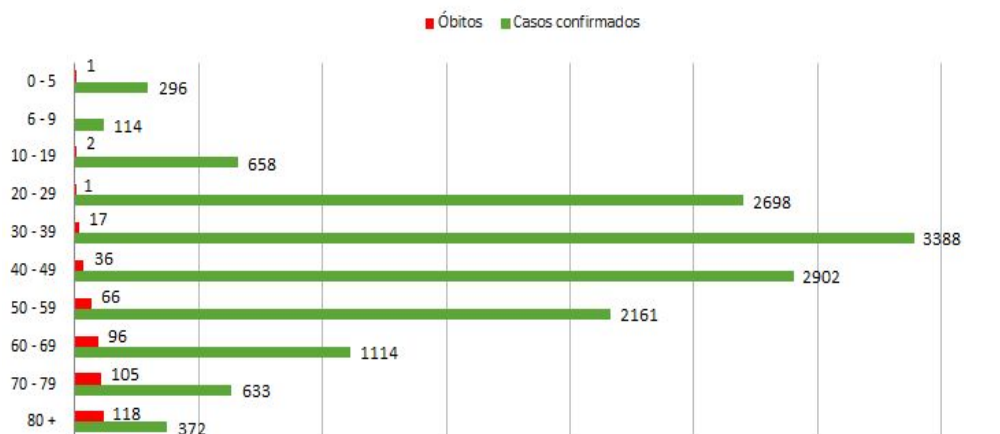
### ÓBITOS SEGUNDO DATA DE OCORRÊNCIA DO ÓBITO



Fonte: Dados de casos confirmados de residentes no Paraná consultados da planilha de monitoramento diário de casos do CIEVS/DAV/SESA no dia 21/06/2020, às 12h. Dados preliminares, sujeitos a alterações.



### CASOS E ÓBITOS POR FAIXA ETÁRIA\*



MÉDIA DE IDADE DOS CONFIRMADOS

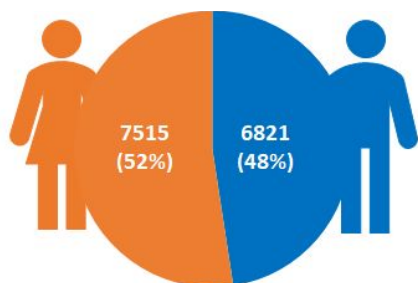
**41,3 anos**

MÉDIA DE IDADE DOS ÓBITOS

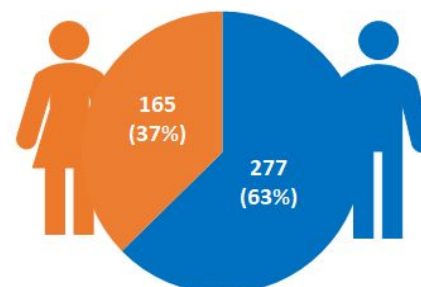
**68 anos**



### CASOS E ÓBITOS POR SEXO



**CASOS**



**ÓBITOS**



### EVOLUÇÃO DOS CASOS CONFIRMADOS\*



**CONFIRMADOS**

**CASOS**

**14.336**

% do total

100%



**INTERNADOS  
SUS E PARTICULAR\*\***

**451**

3,1%

**ENFERMARIA**

**267**

**Casos internados**

% dos internados

59,2%

**UTI**

**184**

40,8%



**RECUPERADOS\*\*\***

**4.019**

28,1%



**ÓBITOS**

**442**

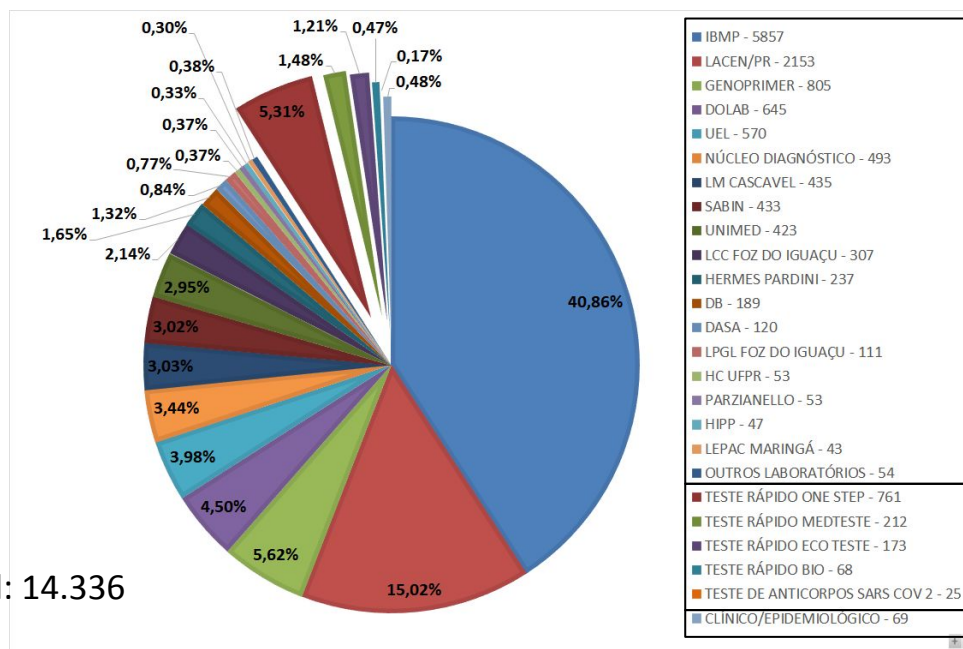
3,1%

\* Do total de casos confirmados, 9.424 pacientes (65,7%) estão em isolamento domiciliar ou receberam alta.

\*\* Em internados estão contabilizados pacientes em ambiente hospitalar público (SUS) e também particular.

\*\*\* Pacientes recuperados consultados da planilha de monitoramento diário de casos da Vigilância Epidemiológica da Sesa no dia 21/06/2020, às 9h. Dados preliminares, sujeitos a alterações.

### CASOS POR CRITÉRIO DE CONFIRMAÇÃO E LABORATÓRIO RESPONSÁVEL PELOS EXAMES



\* Os dados contemplam apenas os pacientes confirmados que residem no Paraná.

Fonte: Dados do Paraná consultados da planilha de monitoramento diário de casos do CIEVVS/DAV/SESA no dia 21/06/2020, às 12h. Dados preliminares, sujeitos a alterações.

### EXAMES RT-PCR REALIZADOS PELA REDE PÚBLICA E LABORATÓRIOS CREDENCIADOS REGISTRADOS NO GERENCIADOR DE AMBIENTE LABORATORIAL (GAL)

**73.422\***

Realizados

**53.556**

Negativos

**7.795\*\***

Em análise  
(investigação)

\* Outros 2.306 casos confirmados pelos critérios RT-PCR, clínico epidemiológico ou teste rápido, não estão registrados no sistema Gerenciador de Ambiente Laboratorial (GAL).

\*\* Casos em investigação detalhados ao final deste documento.

Fonte: Sistema GAL. Consultado no dia 21/06/2020, às 12h06.

### EXAMES MÉTODO RT-PCR

**5.600**  
por dia

**LACEN e IBMP**

(capacidade atual de processamento para exames com o método RT-PCR)

### TESTES RÁPIDOS

**352.340**

**One Step Test**  
(recebidos do Ministério da Saúde e disponibilizados para a rede estadual)



### OCUPAÇÃO DE LEITOS HOSPITALARES SUS E REDE PRIVADA PACIENTES SUSPEITOS OU CONFIRMADOS COVID-19

TIPO DE LEITO	SUS			REDE PRIVADA			TOTAL		
	susp.	conf.	TOTAL	susp.	conf.	TOTAL	susp.	conf.	TOTAL
UTI	253	134	387	56	50	106	309	184	493
CLÍNICO	328	185	513	70	82	152	398	267	665
UTI E CLÍNICO	581	319	900	126	132	258	707	451	1.158

Fonte: Planilha de monitoramento diário de regulação de leitos CRASS/DGS/SESA. Acesso em 21/06/2020 às 14h. Dados preliminares, sujeitos a alterações.



### LEITOS HOSPITALARES SUS EXCLUSIVOS PARA PACIENTES SUSPEITOS OU CONFIRMADOS COVID-19 POR MACRORREGIÃO

	ADULTO						PEDIÁTRICO					
	UTI			ENFERMARIA			UTI			ENFERMARIA		
	Exist.	Ocup.	Tx de ocup.	Exist.	Ocup.	Tx de ocup.	Exist.	Ocup.	Tx de ocup.	Exist.	Ocup.	Tx de ocup.
<b>LESTE</b>	385	262	68%	546	247	45%	21	14	67%	32	15	47%
<b>OESTE</b>	99	75	76%	155	79	51%	2	1	50%	6	1	17%
<b>NOROESTE</b>	102	38	37%	227	46	20%	11	0	0%	18	0	0%
<b>NORTE</b>	163	63	39%	243	82	34%	3	1	33%	14	4	29%
<b>TOTAL</b>	749	438	58%	1.171	454	39%	37	16	43%	70	20	29%

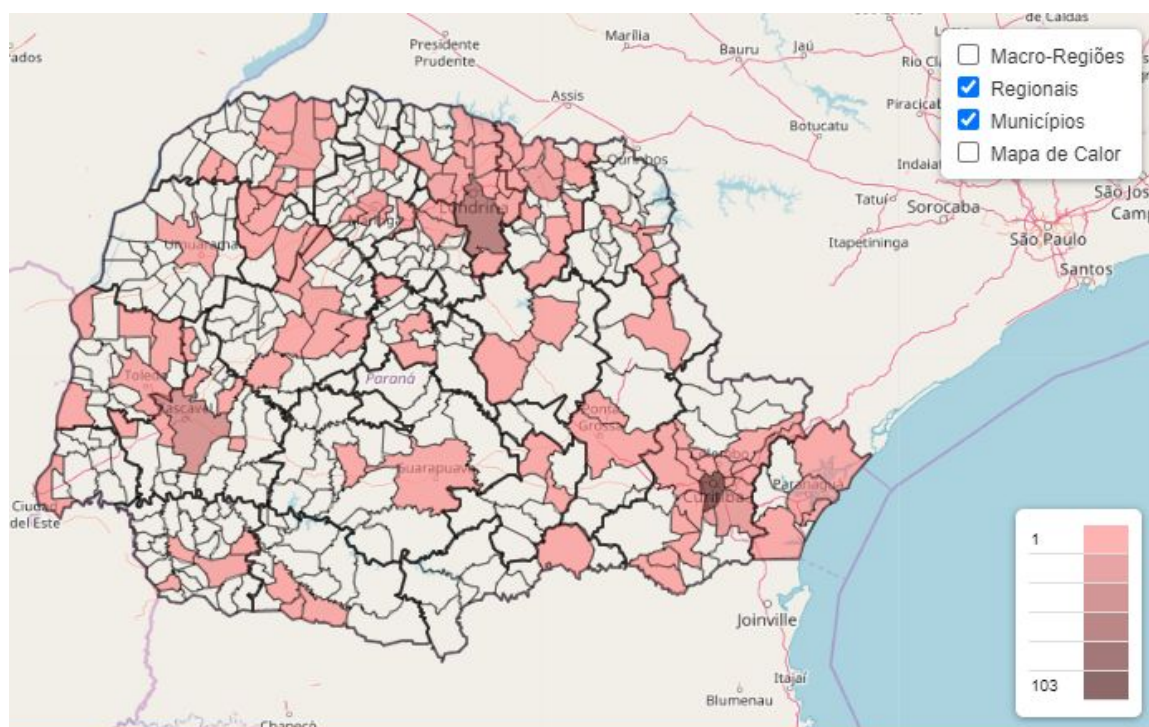
Fonte: Planilha de monitoramento diário de regulação de leitos DGS/SESA. Sistema Estadual de Regulação, SMS de Curitiba, SMS de São José dos Pinhais, SMS de Araucária e SMS de Pato Branco, acesso em 21/06/2020 às 14h. Dados preliminares, sujeitos a alterações.



### MUNICÍPIOS COM CASOS CONFIRMADOS DE COVID-19



### MUNICÍPIOS COM ÓBITOS POR COVID-19

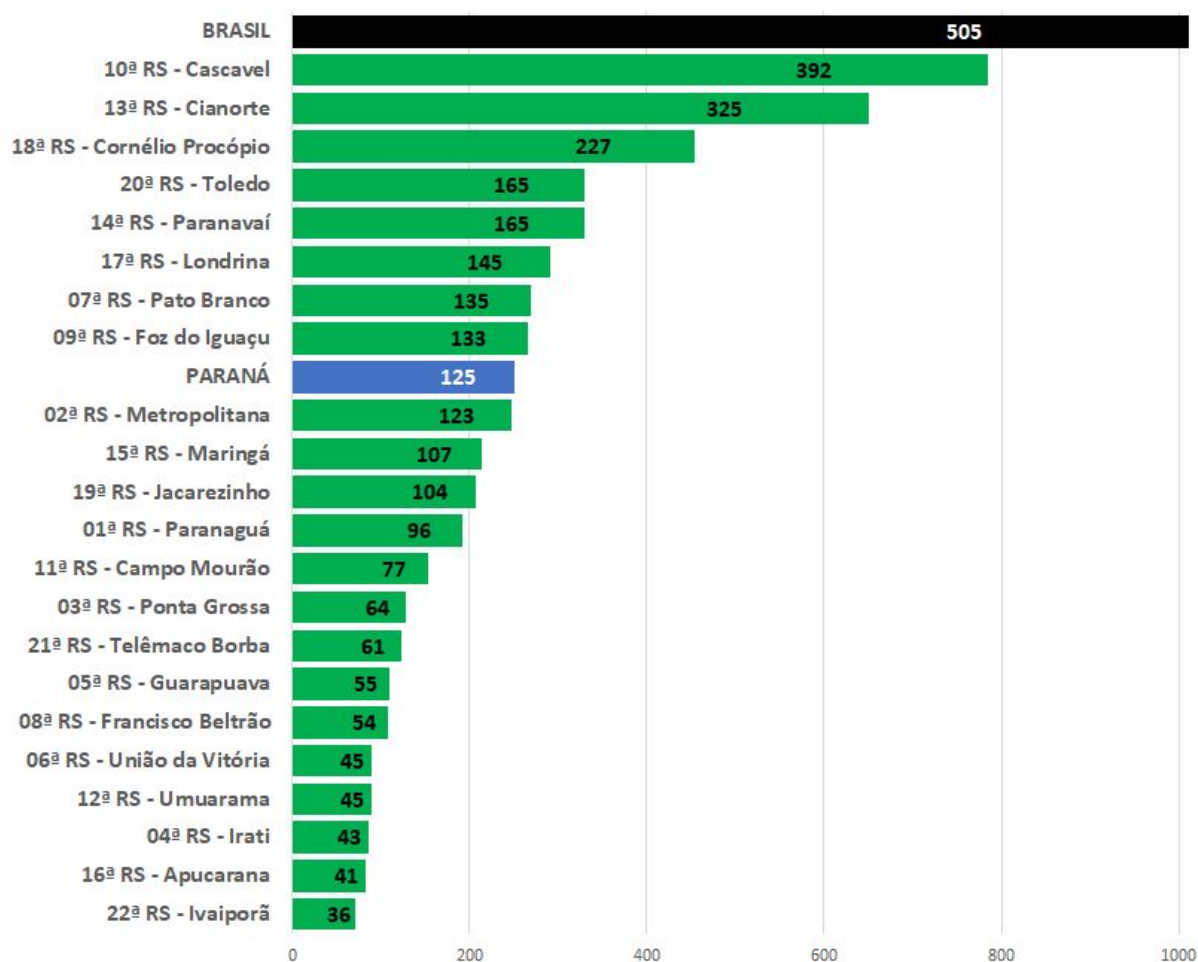


Fonte: Dados do Paraná consultados da planilha de monitoramento diário de casos do CIEVS/DAV/SESA no dia 21/06/2020, às 12h. Dados preliminares, sujeitos a alterações.



## COEFICIENTE DE INCIDÊNCIA POR REGIONAL DE SAÚDE (CASOS CONFIRMADOS POR 100 MIL HABITANTES)

Dados Brasil e Paraná constam no gráfico para efeito comparativo. Cada linha refere-se a uma Regional de Saúde do Paraná que compreende vários municípios.



**EMERGÊNCIA**

50% acima da  
incidência  
nacional

**ATENÇÃO**

Entre 50% e a  
incidência  
nacional

**ALERTA**

Abaixo da  
incidência  
nacional

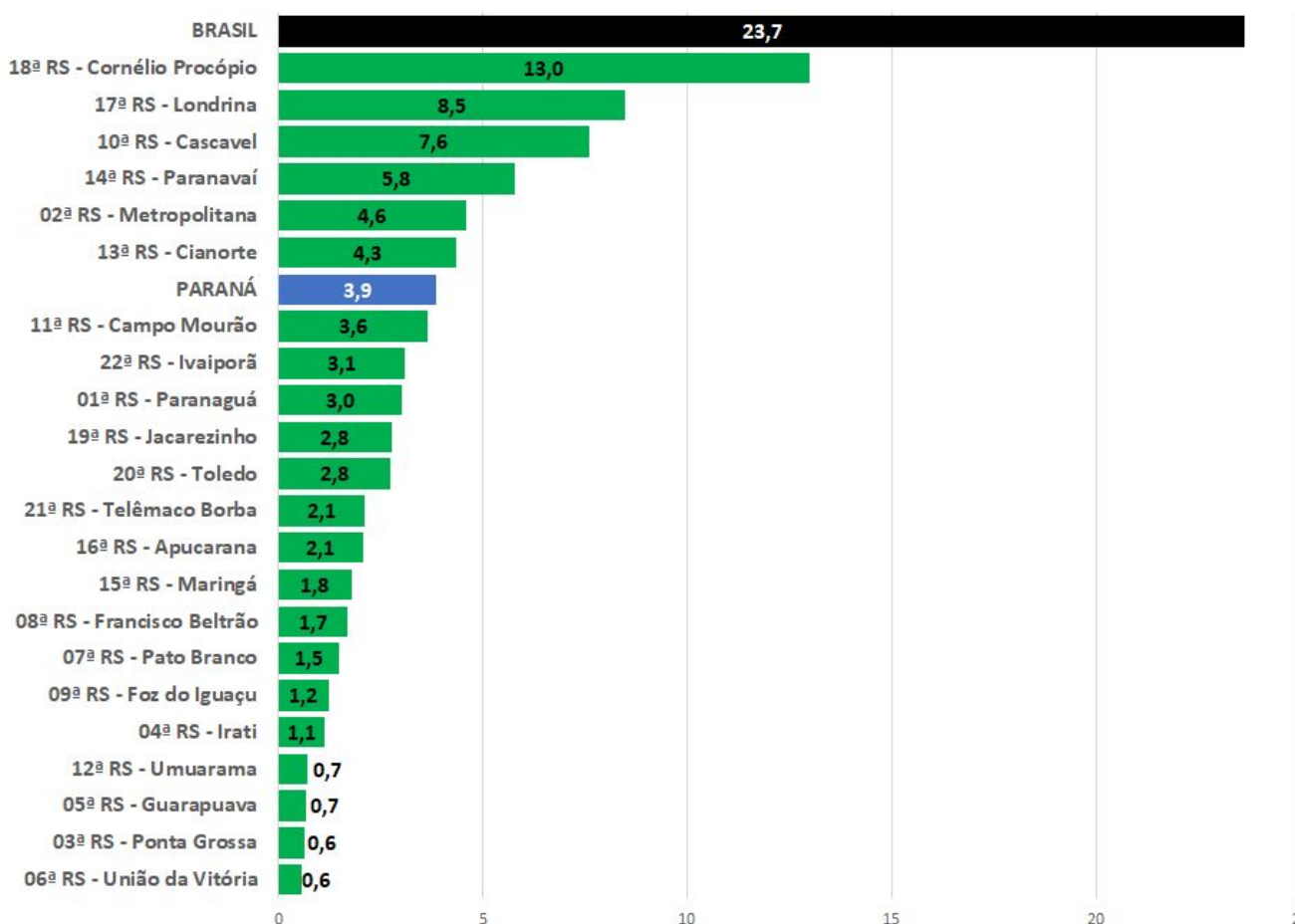
\* O município de Curitiba faz parte da 2ª Regional de Saúde, Regional Metropolitana.

Fonte: Dados Mundo e Brasil disponibilizados pela OMS. Disponível em: <https://covid19.who.int/>, consultados no dia 21/06/2020, às 10H18. Dados do Paraná consultados da planilha de monitoramento diário de casos do CIEVS/DAV/SESA, 21/06/2020, às 12h. Dados preliminares, sujeitos a alterações.



## COEFICIENTE DE MORTALIDADE POR REGIONAL DE SAÚDE (ÓBITOS POR 100 MIL HABITANTES)

Dados Brasil e Paraná constam no gráfico para efeito comparativo. Cada linha refere-se a uma Regional de Saúde do Paraná que compreende vários municípios.



**EMERGÊNCIA**

50% acima da  
incidência  
nacional

**ATENÇÃO**

Entre 50% e a  
incidência  
nacional

**ALERTA**

Abaixo da  
incidência  
nacional

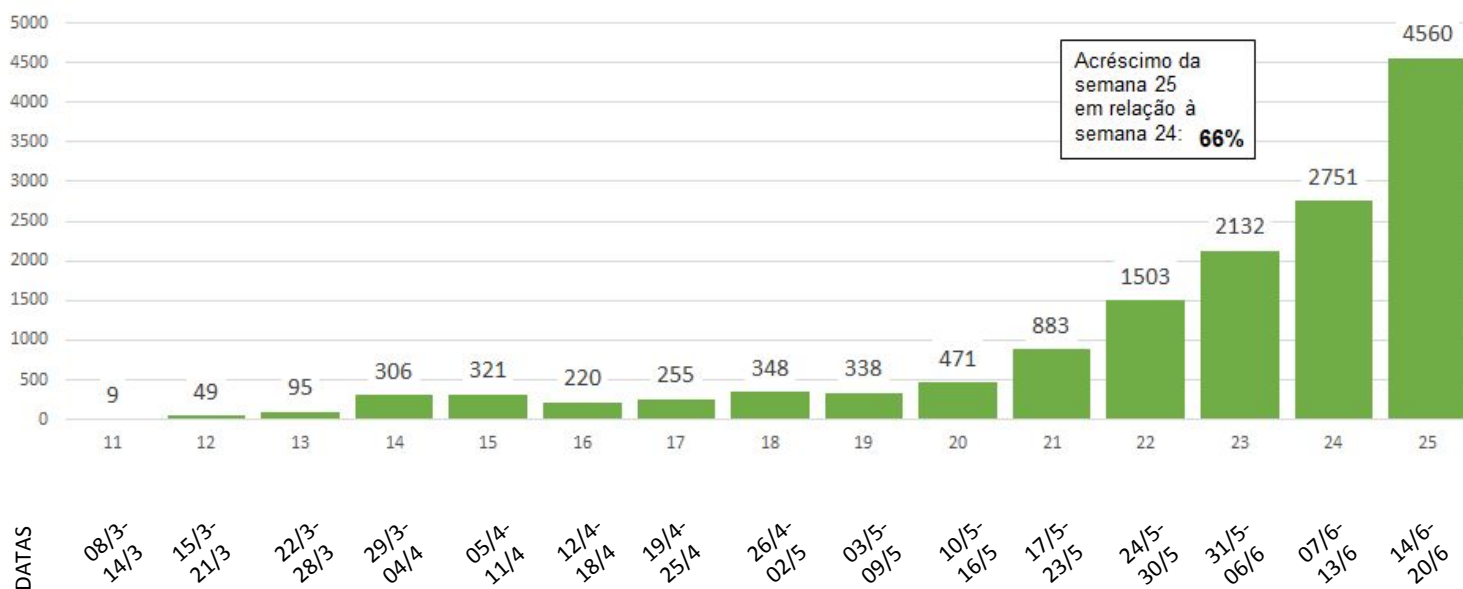
\* O município de Curitiba faz parte da 2ª Regional de Saúde, Regional Metropolitana.

Fonte: Dados Mundo e Brasil disponibilizados pela OMS. Disponível em: <https://covid19.who.int/>, consultados no dia 21/06/2020, às 10H18. Dados do Paraná consultados da planilha de monitoramento diário de casos do CIEVS/DAV/SESA, 21/06/2020, às 12h. Dados preliminares, sujeitos a alterações.



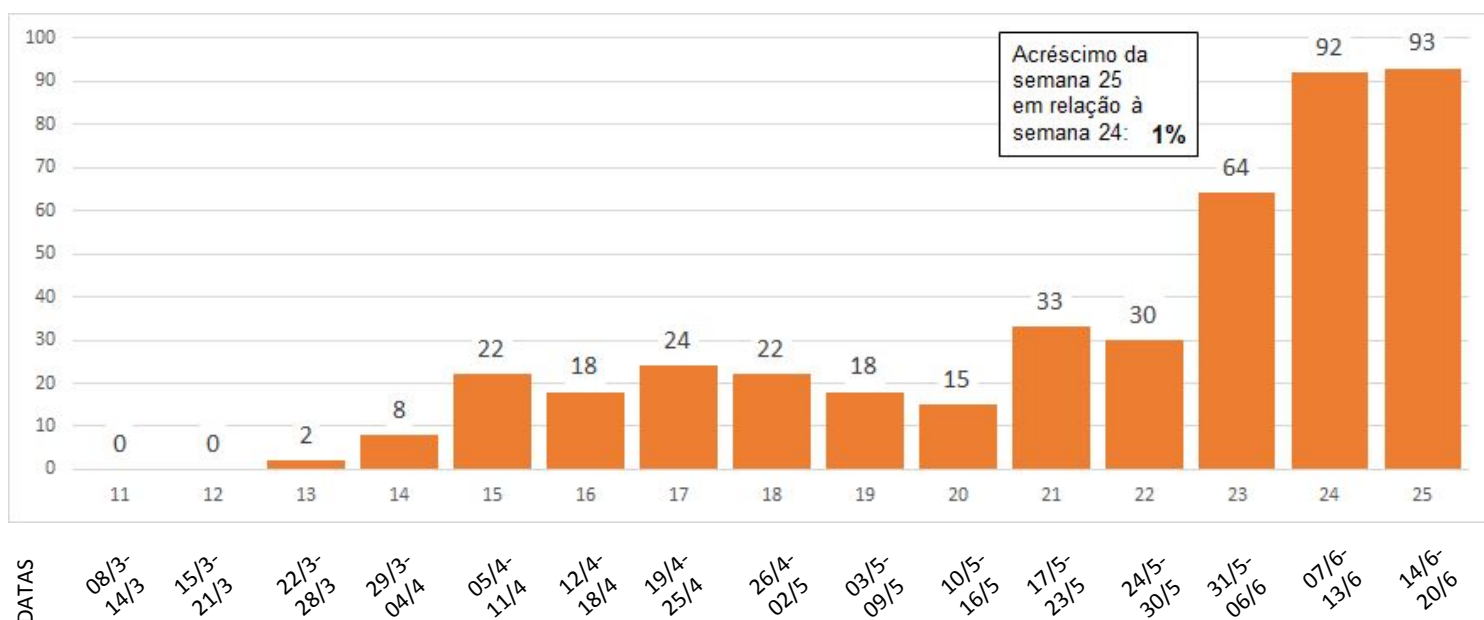


### CASOS POR SEMANA EPIDEMIOLÓGICA - PARANÁ



Fontes: Dados de casos confirmados de residentes no Paraná consultados da planilha de monitoramento diário de casos do CIEVS/DAV/SESA no dia 21/06/2020, às 12h. Dados preliminares, sujeitos a alterações. Semana Epidemiológica 25 encerrou no último sábado (20/06). Os períodos são definidos a partir do calendário epidemiológico disponível em: <http://portalsinan.saude.gov.br/calendario-epidemiologico-2020>.

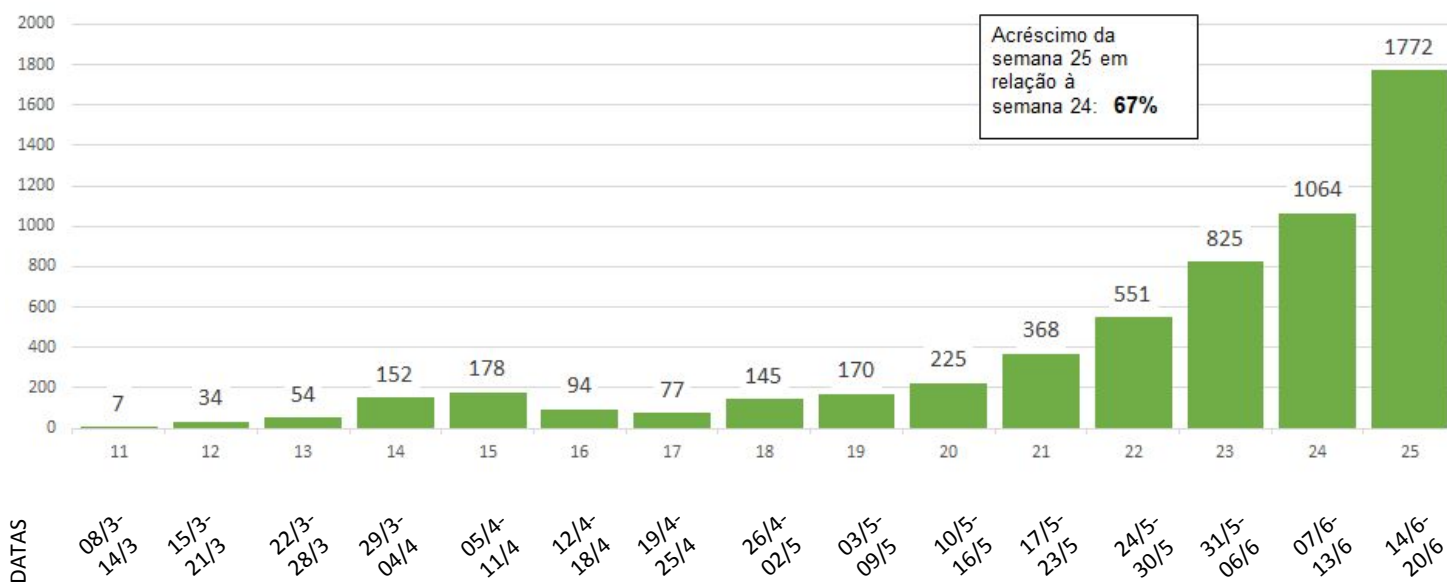
### ÓBITOS POR SEMANA EPIDEMIOLÓGICA - PARANÁ



Fontes: Dados de casos confirmados de residentes no Paraná consultados da planilha de monitoramento diário de casos do CIEVS/DAV/SESA no dia 21/06/2020, às 12h. Dados preliminares, sujeitos a alterações. Semana Epidemiológica 25 encerrou no último sábado (20/06). Os períodos são definidos a partir do calendário epidemiológico disponível em: <http://portalsinan.saude.gov.br/calendario-epidemiologico-2020>.



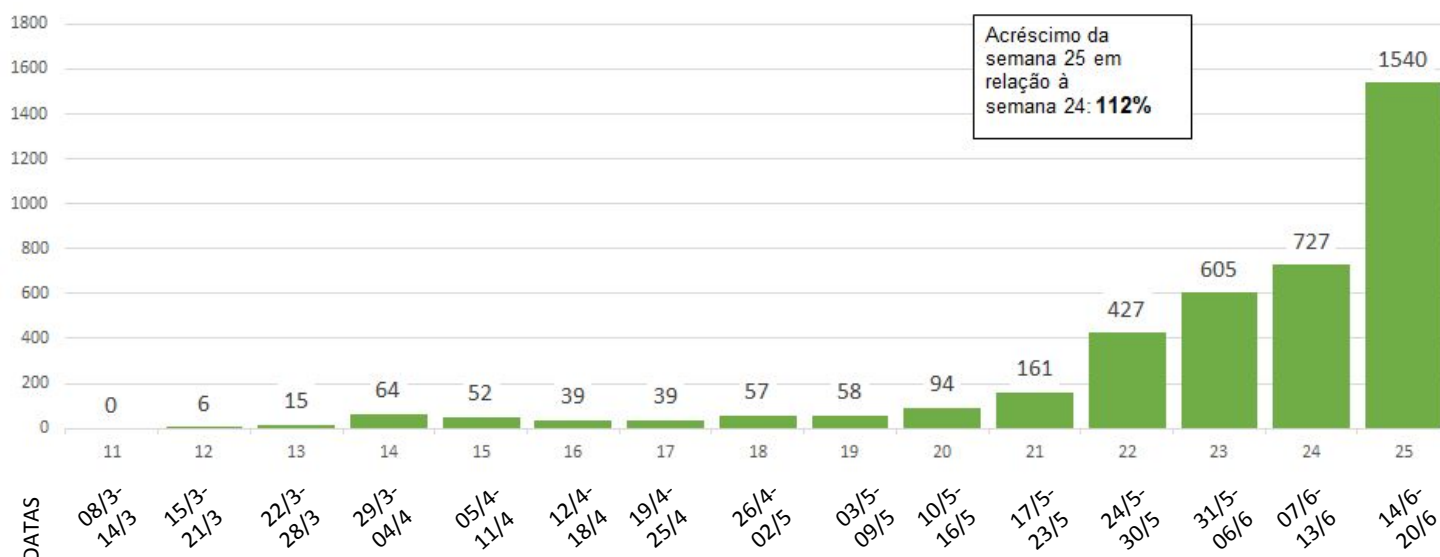
### CASOS POR SEMANA EPIDEMIOLÓGICA - MACRORREGIÃO LESTE



Fontes: Dados de casos confirmados de residentes no Paraná consultados da planilha de monitoramento diário de casos do CIEVS/DAV/SESA no dia 21/06/2020, às 12h. Dados preliminares, sujeitos a alterações. Semana Epidemiológica 25 encerrou no último sábado (20/06). Os períodos são definidos a partir do calendário epidemiológico disponível em: <http://portalsinan.saude.gov.br/calendario-epidemiologico-2020>.



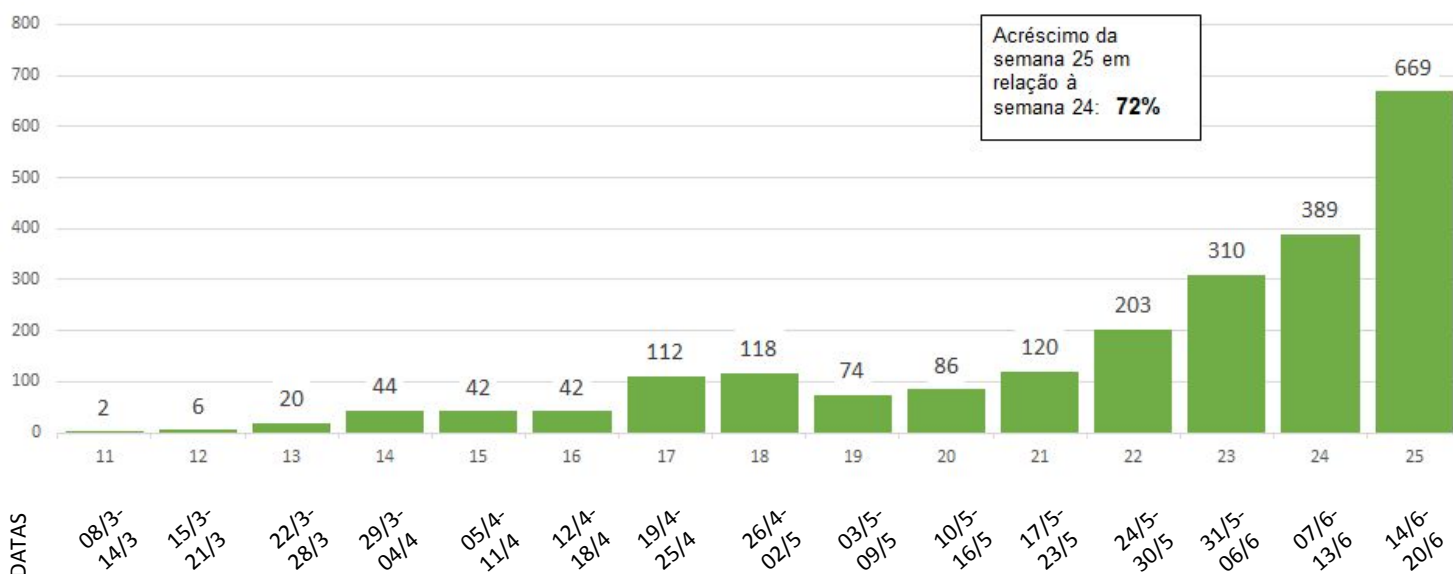
### CASOS POR SEMANA EPIDEMIOLÓGICA - MACRORREGIÃO OESTE



Fontes: Dados de casos confirmados de residentes no Paraná consultados da planilha de monitoramento diário de casos do CIEVS/DAV/SESA no dia 21/06/2020, às 12h. Dados preliminares, sujeitos a alterações. Semana Epidemiológica 25 encerrou no último sábado (20/06). Os períodos são definidos a partir do calendário epidemiológico disponível em: <http://portalsinan.saude.gov.br/calendario-epidemiologico-2020>.



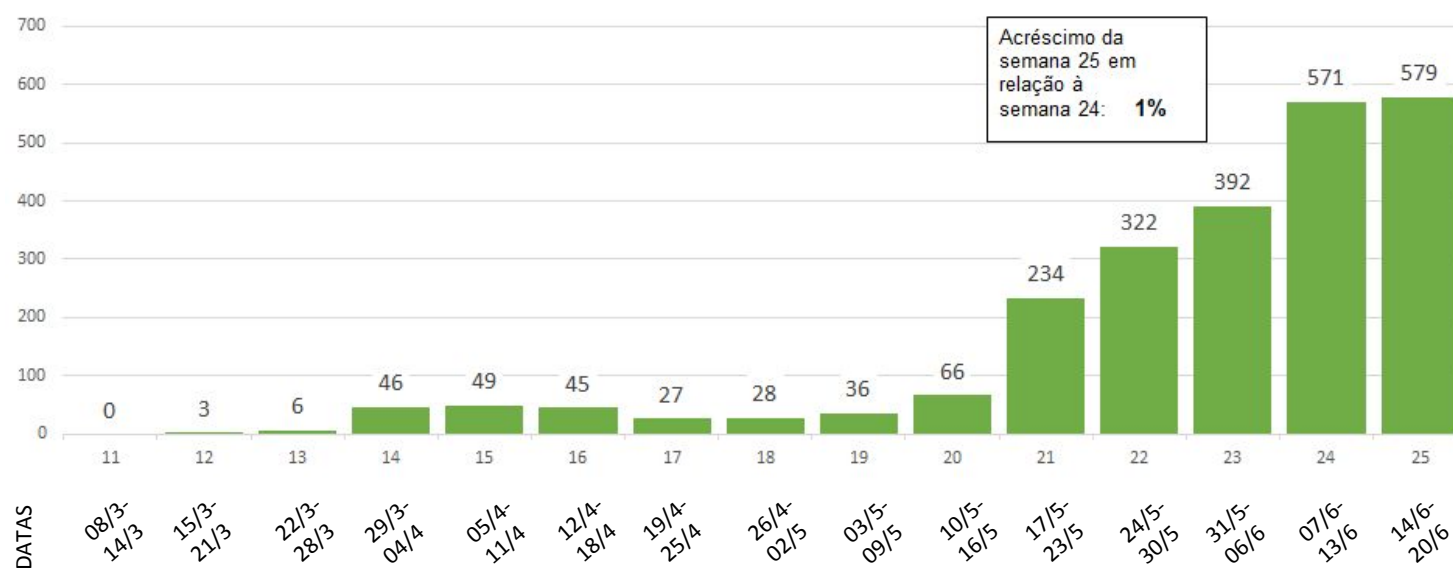
### CASOS POR SEMANA EPIDEMIOLÓGICA - MACRORREGIÃO NOROESTE



Fontes: Dados de casos confirmados de residentes no Paraná consultados da planilha de monitoramento diário de casos do CIEVS/DAV/SESA no dia 21/06/2020, às 12h. Dados preliminares, sujeitos a alterações. Semana Epidemiológica 25 encerrou no último sábado (20/06). Os períodos são definidos a partir do calendário epidemiológico disponível em: <http://portalsinan.saude.gov.br/calendario-epidemiologico-2020>.



### CASOS POR SEMANA EPIDEMIOLÓGICA - MACRORREGIÃO NORTE



Fontes: Dados de casos confirmados de residentes no Paraná consultados da planilha de monitoramento diário de casos do CIEVS/DAV/SESA no dia 21/06/2020, às 12h. Dados preliminares, sujeitos a alterações. Semana Epidemiológica 25 encerrou no último sábado (20/06). Os períodos são definidos a partir do calendário epidemiológico disponível em: <http://portalsinan.saude.gov.br/calendario-epidemiologico-2020>.



## CASOS E ÓBITOS DE SRAG\* POR VÍRUS DE RESIDENTES NO PARANÁ | DADOS 2020

CLASSIFICAÇÃO FINAL	CASOS		ÓBITOS	
	N	%	N	%
SRAG por COVID-19	1.799	25,3	368	21,1
SRAG por Influenza	80	1,1	13	0,7
SRAG por outros vírus respiratórios	378	5,3	42	2,4
SRAG por outros agentes etiológicos	16	0,2	7	0,4
SRAG não especificada**	4.298	60,5	1.303	74,6
Em investigação	533	7,5	13	0,7
<b>TOTAL</b>	<b>7.104</b>	<b>100</b>	<b>1.746</b>	<b>100</b>

Fonte: Dados consultados no Boletim Influenza de 16/06/2020, da SESA-PR/DAV/CVIE/DVTR-SIVEP Gripe, onde podem ser consultados maiores detalhes sobre SRAG. Atualizado em 17/06/2020, dados sujeitos a alterações. Atualização semanal.

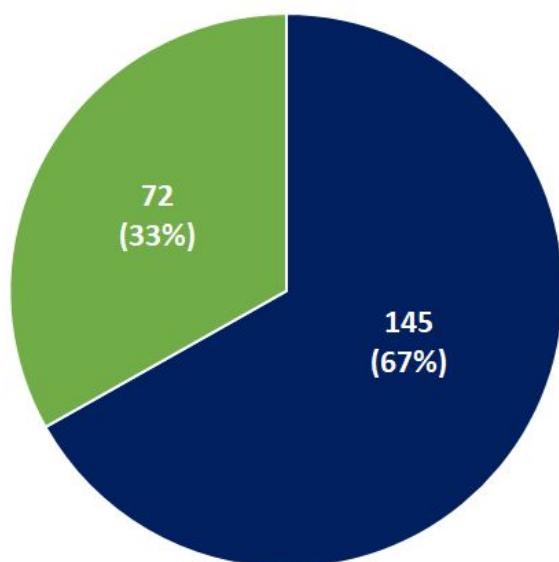
\*SRAG: Síndrome Respiratória Aguda Grave.

\*\*Obs: Os casos de SRAG não especificada são para contabilizar casos com resultados negativos pelos agentes testados e para os casos onde não houve coleta de material biológico para envio ao laboratório. Nenhum caso hospitalizado que entra no banco é descartado, todos são SRAG.



## COMORBIDADES EM ÓBITOS POR COVID-19

■ Com comorbidade ■ Sem comorbidade



### ÓBITOS POR COVID-19 (N=217)\*

COMORBIDADE	N	%
Hipertensão arterial sistêmica	53	23,77
Diabetes mellitus	41	18,39
Doença pulmonar	23	10,31
Doença renal crônica	22	9,87
Cardiopatía	20	8,97
Obesidade	14	6,28
Neoplasia	13	5,83
Acidente vascular cerebral	12	5,38
Demência	7	3,14
Tabagismo	6	2,69
Doença hepática	5	2,24
Etilismo	3	1,35
Trombose	3	1,35
Apnéia do sono	1	0,45
<b>TOTAL**</b>	<b>223</b>	<b>100</b>

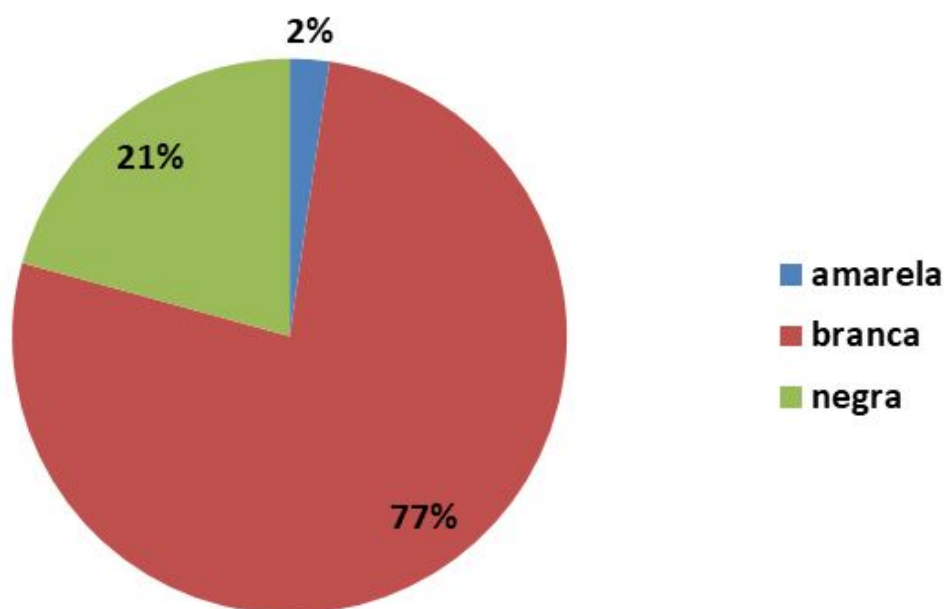
Fonte: SESA/DAV/CVIE/DVIEP DBF: 14/06/2020. Atualizado em 17/06/2020. Dados preliminares e sujeitos a alteração.

\*O N total (217) refere-se ao número de óbitos constantes nos Sistemas CIEVS e Sistema de Informações sobre Mortalidade (SIM), por isso são dados parciais em relação à planilha de monitoramento do CIEVS/DAV/SESA.

\*\* Um mesmo caso pode ter mais de uma comorbidade.



### PERFIL DOS ÓBITOS POR COVID-19 SEGUNDO RAÇA/COR

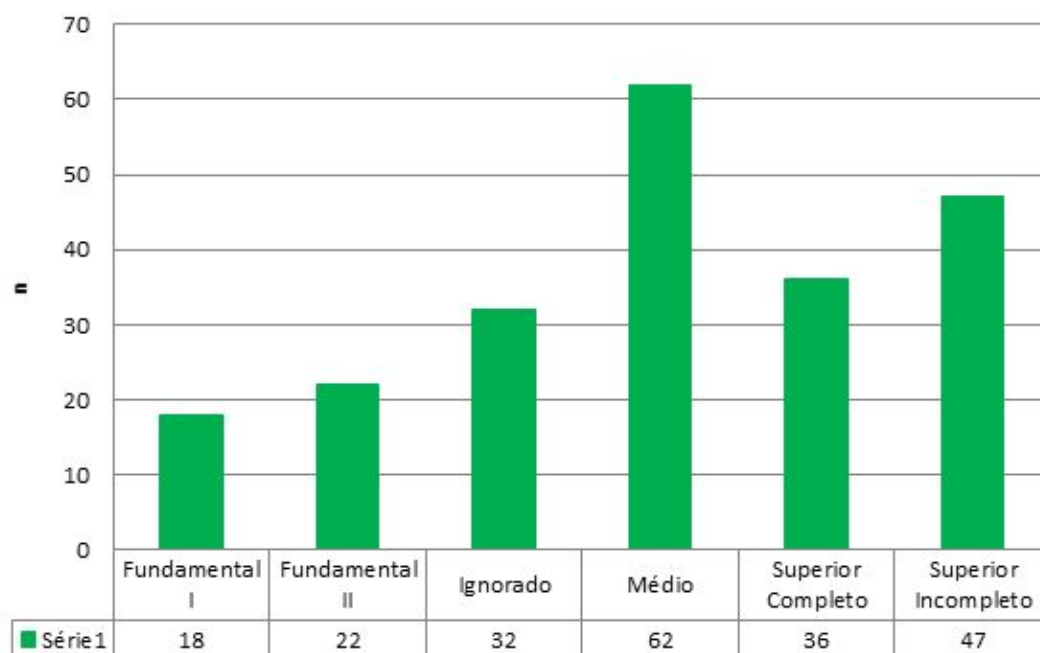


Fonte: SESA/DAV/CVIE/DVIEP DBF: 14/06/2020. Atualizado em 17/06/2020. Dados preliminares e sujeitos a alteração.

\* Considerou-se população negra a soma de pretos e pardos; houve 100% de completude desse campo no Sistema de Informações sobre Mortalidade (SIM).



### PERFIL DOS ÓBITOS POR COVID-19 SEGUNDO ESCOLARIDADE\*



Fonte: SESA/DAV/CVIE/DVIEP DBF: 14/06/2020. Atualizado em 17/06/2020. Dados preliminares e sujeitos a alteração.

O N total (217) refere-se ao número de óbitos constantes nos Sistemas CIEVS e Sistema de Informações sobre Mortalidade (SIM), por isso são dados parciais em relação à planilha de monitoramento do CIEVS/DAV/SESA.

### QUANTIDADE DE CIDADES COM CASOS CONFIRMADOS, PACIENTES RECUPERADOS E ÓBITOS POR REGIONAIS DE SAÚDE

REGIONAL DE SAÚDE	População por Regional	Cidades com casos	Cidades com óbitos	Casos	Recuperados	Óbitos	Em análise
1ª RS - Paranaguá	294.160	7	4	286	69	9	391
2ª RS - Metropolitana	3.615.027	27	18	4.523	1.407	168	2.490
3ª RS - Ponta Grossa	631.810	10	3	408	69	4	326
4ª RS - Irati	173.762	9	2	76	54	2	109
5ª RS - Guarapuava	455.880	15	2	252	77	3	323
6ª RS - União da Vitória	176.371	8	1	80	20	1	139
7ª RS - Pato Branco	265.867	12	3	361	237	4	166
8ª RS - Francisco Beltrão	356.656	21	4	195	40	6	180
9ª RS - Foz do Iguaçu	403.559	9	1	539	134	5	82
10ª RS - Cascavel	547.094	24	7	2.167	277	42	279
11ª RS - Campo Mourão	330.164	20	7	254	95	12	128
12ª RS - Umuarama	275.719	14	1	124	50	2	93
13ª RS - Cianorte	158.969	11	6	524	343	7	382
14ª RS - Paranavaí	274.862	25	10	456	322	16	233
15ª RS - Maringá	828.229	21	5	900	135	15	363
16ª RS - Apucarana	380.901	10	2	159	56	8	291
17ª RS - Londrina	956.008	19	12	1.404	317	82	217
18ª RS - Cornélio Procópio	223.442	18	12	506	129	29	327
19ª RS - Jacarezinho	288.438	19	5	301	43	8	372
20ª RS - Toledo	394.784	15	5	659	108	11	628
21ª RS - Telêmaco Borba	187.142	6	3	116	24	4	108
22ª RS - Ivaiporã	130.093	8	3	46	13	4	79
<b>TOTAL</b>	<b>11.348.937</b>	<b>328</b>	<b>116</b>	<b>14.336</b>	<b>4.019</b>	<b>442</b>	<b>7.706</b>

Fonte: Dados do Paraná consultados da planilha de monitoramento diário de casos do CIEVS/DAV/SESA no dia 21/06/2020, às 12h. Dados preliminares, sujeitos a alterações.  
Pacientes recuperados consultados da planilha de monitoramento diário de casos da Vigilância Epidemiológica da Sesa no dia 21/06/2020, às 9h. Dados preliminares, sujeitos a alterações.

Dados populacionais resultados do CENSO 2010 – IBGE estimativa para TCU 2018.



### MUNICÍPIOS COM CASOS CONFIRMADOS, PACIENTES RECUPERADOS, ÓBITOS E AMOSTRAS EM ANÁLISE

	Regional de Saúde	MUNICÍPIOS	POPULAÇÃO	Confirmados	Recuperados	Óbitos	Amostras em análise (investigação)
1	1	Antonina	19.011	12	0	0	19
2	1	Guaraqueçaba	7.679	1	0	1	0
3	1	Guaratuba	36.595	30	20	1	17
4	1	Matinhos	34.207	15	2	0	9
5	1	Morretes	16.366	36	2	0	10
6	1	Paranaguá	153.666	162	41	5	254
7	1	Pontal do Paraná	26.636	30	4	2	82
8	2	Adrianópolis	5.983	20	0	0	6
9	2	Agudos do Sul	9.269	16	11	0	6
10	2	Almirante Tamandaré	117.168	92	18	1	82
11	2	Araucária	141.410	235	48	2	104
12	2	Balsa Nova	12.787	15	5	0	31
13	2	Bocaiúva do Sul	12.755	8	0	1	18
14	2	Campina Grande do Sul	42.880	108	34	5	34
15	2	Campo do Tenente	7.894	2	1	1	3
16	2	Campo Largo	130.091	179	34	2	199
17	2	Campo Magro	28.885	21	2	1	56
18	2	Cerro Azul	17.725	4	0	0	9
19	2	Colombo	240.840	186	38	6	165
20	2	Contenda	18.326	8	2	1	16
21	2	Curitiba	1.917.185	2.487	930	103	1.124
22	2	Doutor Ulysses	5.609	0	0	0	0
23	2	Fazenda Rio Grande	98.368	160	42	10	66
24	2	Itaperuçu	28.187	12	6	1	2
25	2	Lapa	47.909	24	4	0	31
26	2	Mandirituba	26.411	43	9	0	17
27	2	Piên	12.606	4	1	0	2
28	2	Pinhais	130.789	238	85	7	176
29	2	Piraquara	111.052	187	32	8	139
30	2	Quatro Barras	23.199	69	7	1	29
31	2	Quitandinha	18.873	41	22	1	18
32	2	Rio Branco do Sul	32.273	28	5	0	24
33	2	Rio Negro	33.922	15	8	1	25
34	2	São José dos Pinhais	317.476	281	52	16	94
35	2	Tijucas do Sul	16.646	40	11	0	12
36	2	Tunas do Paraná	8.509	0	0	0	2

Fonte: Dados do Paraná consultados da planilha de monitoramento diário de casos do CIEVS/DAV/SESA no dia 20/06/2020, às 12h. Dados preliminares, sujeitos a alterações.  
\*O número de recuperados é monitorado pela Vigilância Epidemiológica da Sesa, a partir de informações encaminhadas pelos municípios às regionais de saúde.

37	<b>3</b>	Arapoti	<b>27.925</b>	<b>55</b>	<b>0</b>	<b>0</b>	<b>7</b>
38	<b>3</b>	Carambeí	<b>22.993</b>	<b>38</b>	<b>1</b>	<b>2</b>	<b>34</b>
39	<b>3</b>	Castro	<b>71.151</b>	<b>30</b>	<b>3</b>	<b>0</b>	<b>55</b>
40	<b>3</b>	Ipiranga	<b>15.092</b>	<b>0</b>	<b>0</b>	<b>0</b>	<b>0</b>
41	<b>3</b>	Ivaí	<b>13.791</b>	<b>3</b>	<b>2</b>	<b>0</b>	<b>0</b>
42	<b>3</b>	Jaguariaíva	<b>34.683</b>	<b>37</b>	<b>5</b>	<b>1</b>	<b>7</b>
43	<b>3</b>	Palmeira	<b>33.757</b>	<b>8</b>	<b>3</b>	<b>0</b>	<b>9</b>
44	<b>3</b>	Piraí do Sul	<b>25.291</b>	<b>9</b>	<b>0</b>	<b>0</b>	<b>27</b>
45	<b>3</b>	Ponta Grossa	<b>348.043</b>	<b>217</b>	<b>55</b>	<b>1</b>	<b>183</b>
46	<b>3</b>	Porto Amazonas	<b>4.821</b>	<b>0</b>	<b>0</b>	<b>0</b>	<b>4</b>
47	<b>3</b>	São João do Triunfo	<b>14.996</b>	<b>1</b>	<b>0</b>	<b>0</b>	<b>0</b>
48	<b>3</b>	Sengés	<b>19.267</b>	<b>10</b>	<b>0</b>	<b>0</b>	<b>0</b>
49	<b>4</b>	Fernandes Pinheiro	<b>5.690</b>	<b>2</b>	<b>0</b>	<b>1</b>	<b>4</b>
50	<b>4</b>	Guamiranga	<b>8.664</b>	<b>1</b>	<b>0</b>	<b>0</b>	<b>3</b>
51	<b>4</b>	Imbituva	<b>32.179</b>	<b>37</b>	<b>33</b>	<b>1</b>	<b>12</b>
52	<b>4</b>	Inácio Martins	<b>11.129</b>	<b>4</b>	<b>4</b>	<b>0</b>	<b>7</b>
53	<b>4</b>	Irati	<b>60.357</b>	<b>20</b>	<b>12</b>	<b>0</b>	<b>39</b>
54	<b>4</b>	Mallet	<b>13.595</b>	<b>4</b>	<b>1</b>	<b>0</b>	<b>23</b>
55	<b>4</b>	Rebouças	<b>14.851</b>	<b>3</b>	<b>3</b>	<b>0</b>	<b>14</b>
56	<b>4</b>	Rio Azul	<b>15.134</b>	<b>1</b>	<b>1</b>	<b>0</b>	<b>5</b>
57	<b>4</b>	Teixeira Soares	<b>12.163</b>	<b>4</b>	<b>0</b>	<b>0</b>	<b>2</b>
58	<b>5</b>	Boa Ventura de São Roque	<b>6.411</b>	<b>0</b>	<b>0</b>	<b>0</b>	<b>1</b>
59	<b>5</b>	Campina do Simão	<b>3.917</b>	<b>0</b>	<b>0</b>	<b>0</b>	<b>3</b>
60	<b>5</b>	Candói	<b>15.903</b>	<b>6</b>	<b>3</b>	<b>0</b>	<b>16</b>
61	<b>5</b>	Cantagalo	<b>13.306</b>	<b>14</b>	<b>1</b>	<b>1</b>	<b>19</b>
62	<b>5</b>	Foz do Jordão	<b>4.745</b>	<b>26</b>	<b>9</b>	<b>0</b>	<b>11</b>
63	<b>5</b>	Goioxim	<b>7.170</b>	<b>5</b>	<b>1</b>	<b>0</b>	<b>28</b>
64	<b>5</b>	Guarapuava	<b>180.334</b>	<b>79</b>	<b>35</b>	<b>2</b>	<b>79</b>
65	<b>5</b>	Laranjal	<b>5.921</b>	<b>0</b>	<b>0</b>	<b>0</b>	<b>1</b>
66	<b>5</b>	Laranjeiras do Sul	<b>32.006</b>	<b>32</b>	<b>13</b>	<b>0</b>	<b>25</b>
67	<b>5</b>	Marquinho	<b>4.472</b>	<b>4</b>	<b>0</b>	<b>0</b>	<b>3</b>
68	<b>5</b>	Nova Laranjeiras	<b>11.603</b>	<b>0</b>	<b>0</b>	<b>0</b>	<b>6</b>
69	<b>5</b>	Palmital	<b>13.389</b>	<b>0</b>	<b>0</b>	<b>0</b>	<b>11</b>
70	<b>5</b>	Pinhão	<b>32.219</b>	<b>19</b>	<b>3</b>	<b>0</b>	<b>27</b>
71	<b>5</b>	Pitanga	<b>30.635</b>	<b>23</b>	<b>4</b>	<b>0</b>	<b>63</b>
72	<b>5</b>	Porto Barreiro	<b>3.292</b>	<b>3</b>	<b>0</b>	<b>0</b>	<b>6</b>
73	<b>5</b>	Prudentópolis	<b>51.961</b>	<b>10</b>	<b>0</b>	<b>0</b>	<b>12</b>
74	<b>5</b>	Reserva do Iguaçu	<b>7.950</b>	<b>13</b>	<b>7</b>	<b>0</b>	<b>2</b>
75	<b>5</b>	Rio Bonito do Iguaçu	<b>13.283</b>	<b>8</b>	<b>1</b>	<b>0</b>	<b>5</b>
76	<b>5</b>	Turvo	<b>13.340</b>	<b>1</b>	<b>0</b>	<b>0</b>	<b>1</b>
77	<b>5</b>	Virmond	<b>4.023</b>	<b>9</b>	<b>0</b>	<b>0</b>	<b>4</b>



78	<b>6</b>	Antônio Olinto	<b>7.441</b>	<b>2</b>	<b>0</b>	<b>0</b>	<b>2</b>
79	<b>6</b>	Bituruna	<b>16.377</b>	<b>5</b>	<b>0</b>	<b>0</b>	<b>9</b>
80	<b>6</b>	Cruz Machado	<b>18.675</b>	<b>6</b>	<b>0</b>	<b>0</b>	<b>27</b>
81	<b>6</b>	General Carneiro	<b>13.735</b>	<b>8</b>	<b>3</b>	<b>0</b>	<b>13</b>
82	<b>6</b>	Paula Freitas	<b>5.837</b>	<b>7</b>	<b>3</b>	<b>0</b>	<b>14</b>
83	<b>6</b>	Paulo Frontin	<b>7.321</b>	<b>6</b>	<b>0</b>	<b>0</b>	<b>10</b>
84	<b>6</b>	Porto Vitória	<b>4.068</b>	<b>0</b>	<b>0</b>	<b>0</b>	<b>3</b>
85	<b>6</b>	São Mateus do Sul	<b>45.806</b>	<b>17</b>	<b>0</b>	<b>1</b>	<b>26</b>
86	<b>6</b>	União da Vitória	<b>57.111</b>	<b>29</b>	<b>14</b>	<b>0</b>	<b>35</b>
87	<b>7</b>	Bom Sucesso do Sul	<b>3.274</b>	<b>0</b>	<b>0</b>	<b>0</b>	<b>1</b>
88	<b>7</b>	Chopininho	<b>19.343</b>	<b>10</b>	<b>7</b>	<b>0</b>	<b>3</b>
89	<b>7</b>	Clevelândia	<b>16.671</b>	<b>46</b>	<b>8</b>	<b>2</b>	<b>31</b>
90	<b>7</b>	Coronel Domingos Soares	<b>7.475</b>	<b>146</b>	<b>141</b>	<b>0</b>	<b>9</b>
91	<b>7</b>	Coronel Vivida	<b>20.892</b>	<b>8</b>	<b>2</b>	<b>0</b>	<b>12</b>
92	<b>7</b>	Honório Serpa	<b>5.305</b>	<b>0</b>	<b>0</b>	<b>0</b>	<b>0</b>
93	<b>7</b>	Itapejara D'Oeste	<b>11.831</b>	<b>3</b>	<b>3</b>	<b>0</b>	<b>0</b>
94	<b>7</b>	Mangueirinha	<b>16.787</b>	<b>5</b>	<b>4</b>	<b>0</b>	<b>1</b>
95	<b>7</b>	Mariópolis	<b>6.586</b>	<b>15</b>	<b>7</b>	<b>1</b>	<b>6</b>
96	<b>7</b>	Palmas	<b>50.198</b>	<b>21</b>	<b>12</b>	<b>0</b>	<b>15</b>
97	<b>7</b>	Pato Branco	<b>81.893</b>	<b>94</b>	<b>43</b>	<b>1</b>	<b>81</b>
98	<b>7</b>	São João	<b>10.303</b>	<b>2</b>	<b>2</b>	<b>0</b>	<b>3</b>
99	<b>7</b>	Saudade do Iguaçu	<b>5.459</b>	<b>6</b>	<b>6</b>	<b>0</b>	<b>0</b>
100	<b>7</b>	Sulina	<b>3.033</b>	<b>0</b>	<b>0</b>	<b>0</b>	<b>0</b>
101	<b>7</b>	Vitorino	<b>6.817</b>	<b>5</b>	<b>2</b>	<b>0</b>	<b>4</b>
102	<b>8</b>	Ampére	<b>18.989</b>	<b>6</b>	<b>4</b>	<b>1</b>	<b>4</b>
103	<b>8</b>	Barracão	<b>10.238</b>	<b>7</b>	<b>4</b>	<b>0</b>	<b>1</b>
104	<b>8</b>	Bela Vista do Caroba	<b>3.567</b>	<b>0</b>	<b>0</b>	<b>0</b>	<b>1</b>
105	<b>8</b>	Boa Esperança do Iguaçu	<b>2.538</b>	<b>0</b>	<b>0</b>	<b>0</b>	<b>0</b>
106	<b>8</b>	Bom Jesus do Sul	<b>3.577</b>	<b>3</b>	<b>0</b>	<b>1</b>	<b>0</b>
107	<b>8</b>	Capanema	<b>19.099</b>	<b>6</b>	<b>3</b>	<b>0</b>	<b>8</b>
108	<b>8</b>	Cruzeiro do Iguaçu	<b>4.264</b>	<b>6</b>	<b>6</b>	<b>0</b>	<b>1</b>
109	<b>8</b>	Dois Vizinhos	<b>40.234</b>	<b>7</b>	<b>1</b>	<b>0</b>	<b>5</b>
110	<b>8</b>	Enéas Marques	<b>5.990</b>	<b>3</b>	<b>0</b>	<b>0</b>	<b>2</b>
111	<b>8</b>	Flor da Serra do Sul	<b>4.645</b>	<b>0</b>	<b>0</b>	<b>0</b>	<b>1</b>
112	<b>8</b>	Francisco Beltrão	<b>89.942</b>	<b>83</b>	<b>17</b>	<b>3</b>	<b>105</b>
113	<b>8</b>	Manfrinópolis	<b>2.639</b>	<b>6</b>	<b>0</b>	<b>0</b>	<b>0</b>
114	<b>8</b>	Marmeleiro	<b>14.346</b>	<b>28</b>	<b>0</b>	<b>0</b>	<b>20</b>
115	<b>8</b>	Nova Esperança do Sudoeste	<b>5.063</b>	<b>0</b>	<b>0</b>	<b>0</b>	<b>2</b>
116	<b>8</b>	Nova Prata do Iguaçu	<b>10.552</b>	<b>1</b>	<b>0</b>	<b>0</b>	<b>1</b>
117	<b>8</b>	Pérola D'Oeste	<b>6.407</b>	<b>1</b>	<b>0</b>	<b>0</b>	<b>1</b>
118	<b>8</b>	Pinhal de São Bento	<b>2.725</b>	<b>1</b>	<b>1</b>	<b>0</b>	<b>0</b>
119	<b>8</b>	Planalto	<b>13.528</b>	<b>10</b>	<b>0</b>	<b>0</b>	<b>4</b>

120	<b>8</b>	Pranchita	<b>5.221</b>	<b>1</b>	<b>0</b>	<b>0</b>	<b>0</b>
121	<b>8</b>	Realeza	<b>16.894</b>	<b>8</b>	<b>2</b>	<b>0</b>	<b>4</b>
122	<b>8</b>	Renascença	<b>6.818</b>	<b>2</b>	<b>0</b>	<b>0</b>	<b>2</b>
123	<b>8</b>	Salgado Filho	<b>3.679</b>	<b>8</b>	<b>0</b>	<b>0</b>	<b>0</b>
124	<b>8</b>	Salto do Lontra	<b>14.695</b>	<b>2</b>	<b>0</b>	<b>0</b>	<b>3</b>
125	<b>8</b>	Santa Izabel do Oeste	<b>14.521</b>	<b>0</b>	<b>0</b>	<b>0</b>	<b>3</b>
126	<b>8</b>	Santo Antônio do Sudoeste	<b>20.069</b>	<b>1</b>	<b>0</b>	<b>0</b>	<b>7</b>
127	<b>8</b>	São Jorge D'Oeste	<b>9.074</b>	<b>0</b>	<b>0</b>	<b>0</b>	<b>5</b>
128	<b>8</b>	Verê	<b>7.342</b>	<b>5</b>	<b>2</b>	<b>1</b>	<b>0</b>
129	<b>9</b>	Foz do Iguaçu	<b>258.823</b>	<b>220</b>	<b>94</b>	<b>5</b>	<b>77</b>
130	<b>9</b>	Itaipulândia	<b>10.961</b>	<b>26</b>	<b>1</b>	<b>0</b>	<b>0</b>
131	<b>9</b>	Matelândia	<b>17.775</b>	<b>43</b>	<b>0</b>	<b>0</b>	<b>1</b>
132	<b>9</b>	Medianeira	<b>45.812</b>	<b>86</b>	<b>17</b>	<b>0</b>	<b>0</b>
133	<b>9</b>	Missal	<b>10.700</b>	<b>25</b>	<b>4</b>	<b>0</b>	<b>0</b>
134	<b>9</b>	Ramilândia	<b>4.426</b>	<b>27</b>	<b>2</b>	<b>0</b>	<b>0</b>
135	<b>9</b>	Santa Terezinha de Itaipu	<b>23.224</b>	<b>53</b>	<b>14</b>	<b>0</b>	<b>1</b>
136	<b>9</b>	São Miguel do Iguaçu	<b>27.325</b>	<b>44</b>	<b>2</b>	<b>0</b>	<b>2</b>
137	<b>9</b>	Serranópolis do Iguaçu	<b>4.513</b>	<b>15</b>	<b>0</b>	<b>0</b>	<b>1</b>
138	<b>10</b>	Anahy	<b>2.816</b>	<b>9</b>	<b>0</b>	<b>0</b>	<b>2</b>
139	<b>10</b>	Boa Vista da Aparecida	<b>7.643</b>	<b>26</b>	<b>3</b>	<b>0</b>	<b>11</b>
140	<b>10</b>	Braganey	<b>5.473</b>	<b>21</b>	<b>2</b>	<b>1</b>	<b>12</b>
141	<b>10</b>	Cafelândia	<b>17.775</b>	<b>11</b>	<b>2</b>	<b>1</b>	<b>2</b>
142	<b>10</b>	Campo Bonito	<b>3.905</b>	<b>25</b>	<b>2</b>	<b>0</b>	<b>0</b>
143	<b>10</b>	Capitão Leônidas Marques	<b>15.724</b>	<b>11</b>	<b>1</b>	<b>0</b>	<b>15</b>
144	<b>10</b>	Cascavel	<b>324.476</b>	<b>1.751</b>	<b>213</b>	<b>31</b>	<b>80</b>
145	<b>10</b>	Catanduvas	<b>10.213</b>	<b>21</b>	<b>0</b>	<b>0</b>	<b>6</b>
146	<b>10</b>	Céu Azul	<b>11.709</b>	<b>18</b>	<b>5</b>	<b>0</b>	<b>10</b>
147	<b>10</b>	Corbélia	<b>17.024</b>	<b>26</b>	<b>0</b>	<b>0</b>	<b>12</b>
148	<b>10</b>	Diamante do Sul	<b>3.454</b>	<b>18</b>	<b>3</b>	<b>0</b>	<b>2</b>
149	<b>10</b>	Espigão Alto do Iguaçu	<b>4.188</b>	<b>0</b>	<b>0</b>	<b>0</b>	<b>3</b>
150	<b>10</b>	Formosa do Oeste	<b>6.700</b>	<b>1</b>	<b>0</b>	<b>0</b>	<b>8</b>
151	<b>10</b>	Guaraniaçu	<b>12.733</b>	<b>43</b>	<b>17</b>	<b>0</b>	<b>9</b>
152	<b>10</b>	Ibema	<b>6.334</b>	<b>41</b>	<b>12</b>	<b>3</b>	<b>6</b>
153	<b>10</b>	Iguatu	<b>2.258</b>	<b>4</b>	<b>0</b>	<b>0</b>	<b>2</b>
154	<b>10</b>	Iracema do Oeste	<b>2.325</b>	<b>2</b>	<b>0</b>	<b>0</b>	<b>1</b>
155	<b>10</b>	Jesuítas	<b>8.495</b>	<b>23</b>	<b>0</b>	<b>3</b>	<b>25</b>

156	<b>10</b>	Lindoeste	<b>4.762</b>	<b>7</b>	<b>0</b>	<b>0</b>	<b>2</b>
157	<b>10</b>	Nova Aurora	<b>10.650</b>	<b>5</b>	<b>0</b>	<b>0</b>	<b>2</b>
158	<b>10</b>	Quedas do Iguaçu	<b>33.788</b>	<b>28</b>	<b>4</b>	<b>0</b>	<b>12</b>
159	<b>10</b>	Santa Lúcia	<b>3.834</b>	<b>2</b>	<b>0</b>	<b>0</b>	<b>0</b>
160	<b>10</b>	Santa Tereza do Oeste	<b>10.182</b>	<b>24</b>	<b>4</b>	<b>2</b>	<b>18</b>
161	<b>10</b>	Três Barras do Paraná	<b>12.043</b>	<b>23</b>	<b>9</b>	<b>0</b>	<b>11</b>
162	<b>10</b>	Vera Cruz do Oeste	<b>8.590</b>	<b>27</b>	<b>0</b>	<b>1</b>	<b>28</b>
163	<b>11</b>	Altamira do Paraná	<b>2.209</b>	<b>1</b>	<b>0</b>	<b>0</b>	<b>0</b>
164	<b>11</b>	Araruna	<b>13.939</b>	<b>23</b>	<b>17</b>	<b>2</b>	<b>4</b>
165	<b>11</b>	Barbosa Ferraz	<b>11.714</b>	<b>1</b>	<b>0</b>	<b>0</b>	<b>17</b>
166	<b>11</b>	Boa Esperança	<b>4.165</b>	<b>0</b>	<b>0</b>	<b>0</b>	<b>0</b>
167	<b>11</b>	Campina da Lagoa	<b>14.366</b>	<b>4</b>	<b>0</b>	<b>1</b>	<b>2</b>
168	<b>11</b>	Campo Mourão	<b>94.212</b>	<b>113</b>	<b>50</b>	<b>4</b>	<b>38</b>
169	<b>11</b>	Corumbataí do Sul	<b>3.313</b>	<b>12</b>	<b>0</b>	<b>0</b>	<b>4</b>
170	<b>11</b>	Engenheiro Beltrão	<b>14.020</b>	<b>3</b>	<b>0</b>	<b>0</b>	<b>2</b>
171	<b>11</b>	Farol	<b>3.139</b>	<b>0</b>	<b>0</b>	<b>0</b>	<b>2</b>
172	<b>11</b>	Fênix	<b>4.777</b>	<b>0</b>	<b>0</b>	<b>0</b>	<b>2</b>
173	<b>11</b>	Goioerê	<b>28.962</b>	<b>13</b>	<b>5</b>	<b>0</b>	<b>8</b>
174	<b>11</b>	Iretama	<b>10.241</b>	<b>5</b>	<b>2</b>	<b>1</b>	<b>3</b>
175	<b>11</b>	Janiópolis	<b>5.400</b>	<b>6</b>	<b>1</b>	<b>0</b>	<b>0</b>
176	<b>11</b>	Juranda	<b>7.391</b>	<b>3</b>	<b>0</b>	<b>0</b>	<b>1</b>
177	<b>11</b>	Luiziana	<b>7.285</b>	<b>3</b>	<b>0</b>	<b>1</b>	<b>1</b>
178	<b>11</b>	Mamborê	<b>13.252</b>	<b>7</b>	<b>4</b>	<b>1</b>	<b>7</b>
179	<b>11</b>	Moreira Sales	<b>12.201</b>	<b>12</b>	<b>5</b>	<b>0</b>	<b>1</b>
180	<b>11</b>	Nova Cantu	<b>5.550</b>	<b>0</b>	<b>0</b>	<b>0</b>	<b>0</b>
181	<b>11</b>	Peabiru	<b>13.985</b>	<b>12</b>	<b>2</b>	<b>0</b>	<b>2</b>
182	<b>11</b>	Quarto Centenário	<b>4.560</b>	<b>7</b>	<b>1</b>	<b>0</b>	<b>5</b>
183	<b>11</b>	Quinta do Sol	<b>4.640</b>	<b>1</b>	<b>0</b>	<b>0</b>	<b>5</b>
184	<b>11</b>	Rancho Alegre D'Oeste	<b>2.682</b>	<b>2</b>	<b>0</b>	<b>0</b>	<b>0</b>
185	<b>11</b>	Roncador	<b>10.058</b>	<b>0</b>	<b>0</b>	<b>0</b>	<b>6</b>
186	<b>11</b>	Terra Boa	<b>16.984</b>	<b>24</b>	<b>8</b>	<b>2</b>	<b>14</b>
187	<b>11</b>	Ubiratã	<b>21.119</b>	<b>2</b>	<b>0</b>	<b>0</b>	<b>4</b>
188	<b>12</b>	Alto Paraíso	<b>2.799</b>	<b>1</b>	<b>0</b>	<b>0</b>	<b>0</b>
189	<b>12</b>	Alto Piquiri	<b>9.896</b>	<b>5</b>	<b>0</b>	<b>0</b>	<b>12</b>
190	<b>12</b>	Altônia	<b>21.933</b>	<b>2</b>	<b>0</b>	<b>0</b>	<b>18</b>
191	<b>12</b>	Brasilândia do Sul	<b>2.719</b>	<b>0</b>	<b>0</b>	<b>0</b>	<b>0</b>

192	<b>12</b>	Cafetal do Sul	<b>4.080</b>	<b>3</b>	<b>0</b>	<b>0</b>	<b>0</b>
193	<b>12</b>	Cruzeiro do Oeste	<b>20.917</b>	<b>13</b>	<b>4</b>	<b>0</b>	<b>3</b>
194	<b>12</b>	Douradina	<b>8.621</b>	<b>5</b>	<b>2</b>	<b>0</b>	<b>0</b>
195	<b>12</b>	Esperança Nova	<b>1.732</b>	<b>0</b>	<b>0</b>	<b>0</b>	<b>0</b>
196	<b>12</b>	Francisco Alves	<b>6.101</b>	<b>5</b>	<b>1</b>	<b>0</b>	<b>5</b>
197	<b>12</b>	Icaraíma	<b>8.025</b>	<b>1</b>	<b>1</b>	<b>0</b>	<b>0</b>
198	<b>12</b>	Iporã	<b>14.073</b>	<b>1</b>	<b>0</b>	<b>0</b>	<b>2</b>
199	<b>12</b>	Ivaté	<b>8.128</b>	<b>1</b>	<b>0</b>	<b>0</b>	<b>0</b>
200	<b>12</b>	Maria Helena	<b>5.720</b>	<b>14</b>	<b>11</b>	<b>0</b>	<b>0</b>
201	<b>12</b>	Mariluz	<b>10.354</b>	<b>11</b>	<b>0</b>	<b>0</b>	<b>3</b>
202	<b>12</b>	Nova Olímpia	<b>5.785</b>	<b>2</b>	<b>0</b>	<b>0</b>	<b>5</b>
203	<b>12</b>	Perobal	<b>6.092</b>	<b>0</b>	<b>0</b>	<b>0</b>	<b>0</b>
204	<b>12</b>	Pérola	<b>11.144</b>	<b>0</b>	<b>0</b>	<b>0</b>	<b>5</b>
205	<b>12</b>	São Jorge do Patrocínio	<b>5.698</b>	<b>0</b>	<b>0</b>	<b>0</b>	<b>0</b>
206	<b>12</b>	Tapira	<b>5.584</b>	<b>0</b>	<b>0</b>	<b>0</b>	<b>0</b>
207	<b>12</b>	Umuarama	<b>110.590</b>	<b>60</b>	<b>31</b>	<b>2</b>	<b>40</b>
208	<b>12</b>	Xambê	<b>5.728</b>	<b>0</b>	<b>0</b>	<b>0</b>	<b>0</b>
209	<b>13</b>	Cianorte	<b>81.393</b>	<b>270</b>	<b>186</b>	<b>2</b>	<b>267</b>
210	<b>13</b>	Cidade Gaúcha	<b>12.503</b>	<b>6</b>	<b>1</b>	<b>1</b>	<b>7</b>
211	<b>13</b>	Guaporema	<b>2.246</b>	<b>12</b>	<b>7</b>	<b>1</b>	<b>1</b>
212	<b>13</b>	Indianópolis	<b>4.449</b>	<b>18</b>	<b>16</b>	<b>0</b>	<b>3</b>
213	<b>13</b>	Japurá	<b>9.349</b>	<b>19</b>	<b>17</b>	<b>0</b>	<b>15</b>
214	<b>13</b>	Jussara	<b>6.983</b>	<b>10</b>	<b>4</b>	<b>1</b>	<b>27</b>
215	<b>13</b>	Rondon	<b>9.534</b>	<b>34</b>	<b>23</b>	<b>1</b>	<b>12</b>
216	<b>13</b>	São Manoel do Paraná	<b>2.158</b>	<b>9</b>	<b>5</b>	<b>0</b>	<b>0</b>
217	<b>13</b>	São Tomé	<b>5.693</b>	<b>46</b>	<b>17</b>	<b>0</b>	<b>13</b>
218	<b>13</b>	Tapejara	<b>16.062</b>	<b>49</b>	<b>39</b>	<b>1</b>	<b>19</b>
219	<b>13</b>	Tuneiras do Oeste	<b>8.599</b>	<b>51</b>	<b>28</b>	<b>0</b>	<b>18</b>
220	<b>14</b>	Alto Paraná	<b>14.679</b>	<b>13</b>	<b>8</b>	<b>0</b>	<b>11</b>
221	<b>14</b>	Amaporã	<b>6.181</b>	<b>19</b>	<b>18</b>	<b>0</b>	<b>1</b>
222	<b>14</b>	Cruzeiro do Sul	<b>4.489</b>	<b>6</b>	<b>6</b>	<b>0</b>	<b>1</b>
223	<b>14</b>	Diamante do Norte	<b>5.146</b>	<b>1</b>	<b>1</b>	<b>0</b>	<b>3</b>
224	<b>14</b>	Guairaçá	<b>6.553</b>	<b>12</b>	<b>8</b>	<b>1</b>	<b>4</b>

225	<b>14</b>	Inajá	<b>3.103</b>	<b>2</b>	<b>2</b>	<b>0</b>	<b>1</b>
226	<b>14</b>	Itaúna do Sul	<b>2.951</b>	<b>2</b>	<b>1</b>	<b>0</b>	<b>0</b>
227	<b>14</b>	Jardim Olinda	<b>1.343</b>	<b>1</b>	<b>0</b>	<b>0</b>	<b>0</b>
228	<b>14</b>	Loanda	<b>22.927</b>	<b>2</b>	<b>2</b>	<b>0</b>	<b>8</b>
229	<b>14</b>	Marilena	<b>7.067</b>	<b>10</b>	<b>10</b>	<b>0</b>	<b>5</b>
230	<b>14</b>	Mirador	<b>2.231</b>	<b>17</b>	<b>13</b>	<b>1</b>	<b>2</b>
231	<b>14</b>	Nova Aliança do Ivaí	<b>1.534</b>	<b>1</b>	<b>1</b>	<b>0</b>	<b>1</b>
232	<b>14</b>	Nova Londrina	<b>13.225</b>	<b>19</b>	<b>10</b>	<b>0</b>	<b>3</b>
233	<b>14</b>	Paraíso do Norte	<b>13.631</b>	<b>15</b>	<b>12</b>	<b>1</b>	<b>20</b>
234	<b>14</b>	Paranapoema	<b>3.164</b>	<b>4</b>	<b>2</b>	<b>0</b>	<b>2</b>
235	<b>14</b>	Paranavaí	<b>87.813</b>	<b>164</b>	<b>89</b>	<b>7</b>	<b>147</b>
236	<b>14</b>	Planaltina do Paraná	<b>4.254</b>	<b>14</b>	<b>9</b>	<b>0</b>	<b>1</b>
237	<b>14</b>	Porto Rico	<b>2.561</b>	<b>0</b>	<b>0</b>	<b>0</b>	<b>2</b>
238	<b>14</b>	Querência do Norte	<b>12.180</b>	<b>9</b>	<b>8</b>	<b>0</b>	<b>1</b>
239	<b>14</b>	Santa Cruz Monte Castelo	<b>7.849</b>	<b>4</b>	<b>4</b>	<b>0</b>	<b>3</b>
240	<b>14</b>	Santa Isabel do Ivaí	<b>8.603</b>	<b>13</b>	<b>12</b>	<b>1</b>	<b>5</b>
241	<b>14</b>	Santa Mônica	<b>3.944</b>	<b>9</b>	<b>8</b>	<b>1</b>	<b>0</b>
242	<b>14</b>	Santo Antônio do Caiuá	<b>2.656</b>	<b>24</b>	<b>21</b>	<b>1</b>	<b>2</b>
243	<b>14</b>	São Carlos do Ivaí	<b>6.834</b>	<b>0</b>	<b>0</b>	<b>0</b>	<b>4</b>
244	<b>14</b>	São João do Caiuá	<b>5.874</b>	<b>36</b>	<b>33</b>	<b>1</b>	<b>1</b>
245	<b>14</b>	São Pedro do Paraná	<b>2.338</b>	<b>0</b>	<b>0</b>	<b>0</b>	<b>0</b>
246	<b>14</b>	Tamboara	<b>5.080</b>	<b>31</b>	<b>24</b>	<b>1</b>	<b>0</b>
247	<b>14</b>	Terra Rica	<b>16.652</b>	<b>28</b>	<b>20</b>	<b>1</b>	<b>5</b>
248	<b>15</b>	Ângulo	<b>2.927</b>	<b>1</b>	<b>0</b>	<b>0</b>	<b>0</b>
249	<b>15</b>	Astorga	<b>26.011</b>	<b>1</b>	<b>0</b>	<b>0</b>	<b>4</b>
250	<b>15</b>	Atalaia	<b>3.902</b>	<b>1</b>	<b>0</b>	<b>0</b>	<b>3</b>
251	<b>15</b>	Colorado	<b>23.879</b>	<b>18</b>	<b>3</b>	<b>0</b>	<b>16</b>
252	<b>15</b>	Doutor Camargo	<b>5.976</b>	<b>5</b>	<b>0</b>	<b>0</b>	<b>3</b>
253	<b>15</b>	Floraí	<b>4.953</b>	<b>0</b>	<b>0</b>	<b>0</b>	<b>1</b>
254	<b>15</b>	Floresta	<b>6.695</b>	<b>3</b>	<b>1</b>	<b>0</b>	<b>0</b>
255	<b>15</b>	Flórida	<b>2.679</b>	<b>0</b>	<b>0</b>	<b>0</b>	<b>0</b>
256	<b>15</b>	Iguaraçu	<b>4.366</b>	<b>1</b>	<b>0</b>	<b>0</b>	<b>3</b>
257	<b>15</b>	Itaguajé	<b>4.487</b>	<b>6</b>	<b>0</b>	<b>0</b>	<b>1</b>
258	<b>15</b>	Itambé	<b>6.107</b>	<b>0</b>	<b>0</b>	<b>0</b>	<b>0</b>
259	<b>15</b>	Ivatuba	<b>3.238</b>	<b>0</b>	<b>0</b>	<b>0</b>	<b>1</b>

260	<b>15</b>	Lobato	<b>4.755</b>	<b>1</b>	<b>1</b>	<b>0</b>	<b>0</b>
261	<b>15</b>	Mandaguaçu	<b>22.531</b>	<b>13</b>	<b>6</b>	<b>0</b>	<b>4</b>
262	<b>15</b>	Mandaguari	<b>34.281</b>	<b>11</b>	<b>1</b>	<b>1</b>	<b>2</b>
263	<b>15</b>	Marialva	<b>35.180</b>	<b>8</b>	<b>1</b>	<b>0</b>	<b>9</b>
264	<b>15</b>	Maringá	<b>417.010</b>	<b>722</b>	<b>99</b>	<b>11</b>	<b>256</b>
265	<b>15</b>	Munhoz de Mello	<b>3.958</b>	<b>0</b>	<b>0</b>	<b>0</b>	<b>2</b>
266	<b>15</b>	Nossa Senhora das Graças	<b>4.008</b>	<b>0</b>	<b>0</b>	<b>0</b>	<b>0</b>
267	<b>15</b>	Nova Esperança	<b>27.821</b>	<b>14</b>	<b>5</b>	<b>0</b>	<b>5</b>
268	<b>15</b>	Ourizona	<b>3.430</b>	<b>0</b>	<b>0</b>	<b>0</b>	<b>0</b>
269	<b>15</b>	Paçandu	<b>40.777</b>	<b>21</b>	<b>1</b>	<b>1</b>	<b>9</b>
270	<b>15</b>	Paranacity	<b>11.361</b>	<b>7</b>	<b>6</b>	<b>0</b>	<b>4</b>
271	<b>15</b>	Presidente Castelo Branco	<b>5.260</b>	<b>2</b>	<b>0</b>	<b>0</b>	<b>0</b>
272	<b>15</b>	Santa Fé	<b>11.885</b>	<b>8</b>	<b>6</b>	<b>1</b>	<b>4</b>
273	<b>15</b>	Santa Inês	<b>1.624</b>	<b>9</b>	<b>0</b>	<b>0</b>	<b>5</b>
274	<b>15</b>	Santo Inácio	<b>5.431</b>	<b>11</b>	<b>3</b>	<b>0</b>	<b>7</b>
275	<b>15</b>	São Jorge do Ivaí	<b>5.559</b>	<b>0</b>	<b>0</b>	<b>0</b>	<b>3</b>
276	<b>15</b>	Sarandi	<b>95.543</b>	<b>37</b>	<b>2</b>	<b>1</b>	<b>21</b>
277	<b>15</b>	Uniflor	<b>2.595</b>	<b>0</b>	<b>0</b>	<b>0</b>	<b>0</b>
278	<b>16</b>	Apucarana	<b>133.726</b>	<b>75</b>	<b>30</b>	<b>5</b>	<b>72</b>
279	<b>16</b>	Arapongas	<b>121.198</b>	<b>62</b>	<b>20</b>	<b>3</b>	<b>168</b>
280	<b>16</b>	Bom Sucesso	<b>6.995</b>	<b>1</b>	<b>0</b>	<b>0</b>	<b>4</b>
281	<b>16</b>	Borrazópolis	<b>6.749</b>	<b>0</b>	<b>0</b>	<b>0</b>	<b>1</b>
282	<b>16</b>	Califórnia	<b>8.533</b>	<b>3</b>	<b>0</b>	<b>0</b>	<b>6</b>
283	<b>16</b>	Cambira	<b>7.813</b>	<b>0</b>	<b>0</b>	<b>0</b>	<b>3</b>
284	<b>16</b>	Faxinal	<b>17.185</b>	<b>4</b>	<b>2</b>	<b>0</b>	<b>0</b>
285	<b>16</b>	Grandes Rios	<b>5.742</b>	<b>0</b>	<b>0</b>	<b>0</b>	<b>0</b>
286	<b>16</b>	Jandaia do Sul	<b>21.122</b>	<b>6</b>	<b>0</b>	<b>0</b>	<b>16</b>
287	<b>16</b>	Kaloré	<b>4.154</b>	<b>1</b>	<b>1</b>	<b>0</b>	<b>0</b>
288	<b>16</b>	Marilândia do Sul	<b>8.858</b>	<b>1</b>	<b>1</b>	<b>0</b>	<b>6</b>
289	<b>16</b>	Marumbi	<b>4.681</b>	<b>3</b>	<b>2</b>	<b>0</b>	<b>4</b>
290	<b>16</b>	Mauá da Serra	<b>10.397</b>	<b>3</b>	<b>0</b>	<b>0</b>	<b>5</b>
291	<b>16</b>	Novo Itacolomi	<b>2.848</b>	<b>0</b>	<b>0</b>	<b>0</b>	<b>0</b>
292	<b>16</b>	Rio Bom	<b>3.225</b>	<b>0</b>	<b>0</b>	<b>0</b>	<b>0</b>
293	<b>16</b>	Sabáudia	<b>6.760</b>	<b>0</b>	<b>0</b>	<b>0</b>	<b>3</b>
294	<b>16</b>	São Pedro do Ivaí	<b>10.915</b>	<b>0</b>	<b>0</b>	<b>0</b>	<b>3</b>
295	<b>17</b>	Alvorada do Sul	<b>11.306</b>	<b>9</b>	<b>2</b>	<b>2</b>	<b>0</b>
296	<b>17</b>	Assaí	<b>15.289</b>	<b>16</b>	<b>3</b>	<b>3</b>	<b>6</b>
297	<b>17</b>	Bela Vista do Paraíso	<b>15.395</b>	<b>13</b>	<b>0</b>	<b>2</b>	<b>7</b>
298	<b>17</b>	Cafeara	<b>2.914</b>	<b>1</b>	<b>1</b>	<b>0</b>	<b>0</b>
299	<b>17</b>	Cambé	<b>105.704</b>	<b>108</b>	<b>17</b>	<b>4</b>	<b>13</b>
300	<b>17</b>	Centenário do Sul	<b>10.891</b>	<b>8</b>	<b>0</b>	<b>0</b>	<b>2</b>
301	<b>17</b>	Florestópolis	<b>10.646</b>	<b>5</b>	<b>1</b>	<b>0</b>	<b>4</b>

302	<b>17</b>	Guaraci	<b>5.473</b>	<b>6</b>	<b>5</b>	<b>0</b>	<b>0</b>
303	<b>17</b>	Ibiporã	<b>53.970</b>	<b>35</b>	<b>5</b>	<b>1</b>	<b>22</b>
304	<b>17</b>	Jaguapitã	<b>13.494</b>	<b>6</b>	<b>1</b>	<b>2</b>	<b>0</b>
305	<b>17</b>	Jataizinho	<b>12.536</b>	<b>17</b>	<b>3</b>	<b>1</b>	<b>11</b>
306	<b>17</b>	Londrina	<b>563.943</b>	<b>1.095</b>	<b>266</b>	<b>58</b>	<b>117</b>
307	<b>17</b>	Lupionópolis	<b>4.894</b>	<b>1</b>	<b>0</b>	<b>0</b>	<b>4</b>
308	<b>17</b>	Miraselva	<b>1.816</b>	<b>0</b>	<b>0</b>	<b>0</b>	<b>0</b>
309	<b>17</b>	Pitangueiras	<b>3.185</b>	<b>0</b>	<b>0</b>	<b>0</b>	<b>1</b>
310	<b>17</b>	Porecatu	<b>13.084</b>	<b>3</b>	<b>0</b>	<b>0</b>	<b>1</b>
311	<b>17</b>	Prado Ferreira	<b>3.726</b>	<b>4</b>	<b>4</b>	<b>0</b>	<b>1</b>
312	<b>17</b>	Primeiro de Maio	<b>11.114</b>	<b>3</b>	<b>1</b>	<b>1</b>	<b>1</b>
313	<b>17</b>	Rolândia	<b>65.757</b>	<b>59</b>	<b>8</b>	<b>6</b>	<b>21</b>
314	<b>17</b>	Sertanópolis	<b>16.323</b>	<b>12</b>	<b>0</b>	<b>1</b>	<b>6</b>
315	<b>17</b>	Tamarana	<b>14.548</b>	<b>3</b>	<b>0</b>	<b>1</b>	<b>0</b>
316	<b>18</b>	Abatiá	<b>7.507</b>	<b>21</b>	<b>1</b>	<b>0</b>	<b>33</b>
317	<b>18</b>	Andirá	<b>20.139</b>	<b>43</b>	<b>6</b>	<b>1</b>	<b>11</b>
318	<b>18</b>	Bandeirantes	<b>31.526</b>	<b>20</b>	<b>7</b>	<b>1</b>	<b>29</b>
319	<b>18</b>	Congonhinhas	<b>8.777</b>	<b>8</b>	<b>0</b>	<b>1</b>	<b>3</b>
320	<b>18</b>	Cornélio Procópio	<b>47.847</b>	<b>222</b>	<b>59</b>	<b>13</b>	<b>74</b>
321	<b>18</b>	Itambaracá	<b>6.616</b>	<b>4</b>	<b>2</b>	<b>0</b>	<b>13</b>
322	<b>18</b>	Leópolis	<b>3.984</b>	<b>14</b>	<b>4</b>	<b>1</b>	<b>12</b>
323	<b>18</b>	Nova América da Colina	<b>3.456</b>	<b>1</b>	<b>0</b>	<b>0</b>	<b>2</b>
324	<b>18</b>	Nova Fátima	<b>8.170</b>	<b>17</b>	<b>2</b>	<b>0</b>	<b>9</b>
325	<b>18</b>	Nova Santa Bárbara	<b>4.220</b>	<b>0</b>	<b>0</b>	<b>0</b>	<b>3</b>
326	<b>18</b>	Rancho Alegre	<b>3.832</b>	<b>6</b>	<b>0</b>	<b>2</b>	<b>9</b>
327	<b>18</b>	Ribeirão do Pinhal	<b>13.112</b>	<b>38</b>	<b>20</b>	<b>1</b>	<b>27</b>
328	<b>18</b>	Santa Amélia	<b>3.385</b>	<b>3</b>	<b>0</b>	<b>0</b>	<b>2</b>
329	<b>18</b>	Santa Cecília do Pavão	<b>3.376</b>	<b>4</b>	<b>1</b>	<b>0</b>	<b>2</b>
330	<b>18</b>	Santa Mariana	<b>11.829</b>	<b>31</b>	<b>1</b>	<b>4</b>	<b>38</b>
331	<b>18</b>	Santo Antônio do Paraíso	<b>2.144</b>	<b>0</b>	<b>0</b>	<b>0</b>	<b>3</b>
332	<b>18</b>	São Jerônimo da Serra	<b>11.213</b>	<b>0</b>	<b>0</b>	<b>0</b>	<b>0</b>
333	<b>18</b>	São Sebastião da Amoreira	<b>8.847</b>	<b>19</b>	<b>0</b>	<b>2</b>	<b>39</b>
334	<b>18</b>	Sapopema	<b>6.751</b>	<b>23</b>	<b>15</b>	<b>1</b>	<b>5</b>
335	<b>18</b>	Sertaneja	<b>5.355</b>	<b>9</b>	<b>4</b>	<b>1</b>	<b>2</b>
336	<b>18</b>	Uraí	<b>11.356</b>	<b>23</b>	<b>7</b>	<b>1</b>	<b>11</b>
337	<b>19</b>	Barra do Jacaré	<b>2.781</b>	<b>0</b>	<b>0</b>	<b>0</b>	<b>2</b>
338	<b>19</b>	Cambará	<b>25.252</b>	<b>23</b>	<b>1</b>	<b>0</b>	<b>42</b>
339	<b>19</b>	Carlópolis	<b>14.283</b>	<b>30</b>	<b>0</b>	<b>0</b>	<b>22</b>
340	<b>19</b>	Conselheiro Mairinck	<b>3.843</b>	<b>20</b>	<b>2</b>	<b>0</b>	<b>13</b>
341	<b>19</b>	Figueira	<b>7.845</b>	<b>3</b>	<b>2</b>	<b>0</b>	<b>1</b>
342	<b>19</b>	Guapirama	<b>3.820</b>	<b>26</b>	<b>0</b>	<b>1</b>	<b>12</b>
343	<b>19</b>	Ibaiti	<b>31.142</b>	<b>17</b>	<b>2</b>	<b>0</b>	<b>32</b>
344	<b>19</b>	Jaboti	<b>5.244</b>	<b>1</b>	<b>0</b>	<b>0</b>	<b>4</b>

345	<b>19</b>	Jacarezinho	<b>39.435</b>	<b>33</b>	<b>19</b>	<b>0</b>	<b>56</b>
346	<b>19</b>	Japira	<b>4.995</b>	<b>9</b>	<b>0</b>	<b>0</b>	<b>8</b>
347	<b>19</b>	Joaquim Távora	<b>11.803</b>	<b>23</b>	<b>1</b>	<b>0</b>	<b>27</b>
348	<b>19</b>	Jundiá do Sul	<b>3.315</b>	<b>9</b>	<b>0</b>	<b>0</b>	<b>11</b>
349	<b>19</b>	Pinhalão	<b>6.327</b>	<b>0</b>	<b>0</b>	<b>0</b>	<b>4</b>
350	<b>19</b>	Quatiguá	<b>7.420</b>	<b>9</b>	<b>2</b>	<b>1</b>	<b>3</b>
351	<b>19</b>	Ribeirão Claro	<b>10.693</b>	<b>0</b>	<b>0</b>	<b>0</b>	<b>5</b>
352	<b>19</b>	Salto do Itararé	<b>4.973</b>	<b>10</b>	<b>1</b>	<b>0</b>	<b>2</b>
353	<b>19</b>	Santana do Itararé	<b>5.031</b>	<b>3</b>	<b>1</b>	<b>0</b>	<b>14</b>
354	<b>19</b>	Santo Antônio da Platina	<b>45.728</b>	<b>25</b>	<b>2</b>	<b>0</b>	<b>62</b>
355	<b>19</b>	São José da Boa Vista	<b>6.254</b>	<b>6</b>	<b>0</b>	<b>1</b>	<b>4</b>
356	<b>19</b>	Siqueira Campos	<b>20.778</b>	<b>23</b>	<b>2</b>	<b>4</b>	<b>34</b>
357	<b>19</b>	Tomazina	<b>8.032</b>	<b>15</b>	<b>0</b>	<b>0</b>	<b>9</b>
358	<b>19</b>	Wenceslau Braz	<b>19.444</b>	<b>16</b>	<b>8</b>	<b>1</b>	<b>5</b>
359	<b>20</b>	Assis Chateaubriand	<b>33.397</b>	<b>60</b>	<b>29</b>	<b>2</b>	<b>58</b>
360	<b>20</b>	Diamante D'Oeste	<b>5.239</b>	<b>2</b>	<b>0</b>	<b>0</b>	<b>6</b>
361	<b>20</b>	Entre Rios do Oeste	<b>4.481</b>	<b>1</b>	<b>0</b>	<b>0</b>	<b>0</b>
362	<b>20</b>	Guaira	<b>32.923</b>	<b>16</b>	<b>12</b>	<b>3</b>	<b>25</b>
363	<b>20</b>	Marechal Cândido Rondon	<b>52.379</b>	<b>25</b>	<b>8</b>	<b>0</b>	<b>64</b>
364	<b>20</b>	Maripá	<b>5.624</b>	<b>1</b>	<b>0</b>	<b>0</b>	<b>2</b>
365	<b>20</b>	Mercedes	<b>5.493</b>	<b>0</b>	<b>0</b>	<b>0</b>	<b>10</b>
366	<b>20</b>	Nova Santa Rosa	<b>8.171</b>	<b>0</b>	<b>0</b>	<b>0</b>	<b>1</b>
367	<b>20</b>	Ouro Verde do Oeste	<b>5.975</b>	<b>0</b>	<b>0</b>	<b>0</b>	<b>18</b>
368	<b>20</b>	Palotina	<b>31.564</b>	<b>31</b>	<b>17</b>	<b>1</b>	<b>20</b>
369	<b>20</b>	Pato Bragado	<b>5.535</b>	<b>3</b>	<b>1</b>	<b>0</b>	<b>1</b>
370	<b>20</b>	Quatro Pontes	<b>4.000</b>	<b>2</b>	<b>1</b>	<b>0</b>	<b>0</b>
371	<b>20</b>	Santa Helena	<b>26.206</b>	<b>43</b>	<b>3</b>	<b>1</b>	<b>82</b>
372	<b>20</b>	São José das Palmeiras	<b>3.682</b>	<b>1</b>	<b>0</b>	<b>0</b>	<b>0</b>
373	<b>20</b>	São Pedro do Iguaçu	<b>5.976</b>	<b>11</b>	<b>0</b>	<b>0</b>	<b>32</b>
374	<b>20</b>	Terra Roxa	<b>17.439</b>	<b>6</b>	<b>1</b>	<b>0</b>	<b>20</b>
375	<b>20</b>	Toledo	<b>138.572</b>	<b>430</b>	<b>31</b>	<b>4</b>	<b>267</b>
376	<b>20</b>	Tupãssi	<b>8.128</b>	<b>27</b>	<b>5</b>	<b>0</b>	<b>22</b>
377	<b>21</b>	Curiúva	<b>15.003</b>	<b>4</b>	<b>0</b>	<b>0</b>	<b>2</b>
378	<b>21</b>	Imbaú	<b>12.936</b>	<b>25</b>	<b>2</b>	<b>2</b>	<b>10</b>
379	<b>21</b>	Ortigueira	<b>22.327</b>	<b>6</b>	<b>0</b>	<b>0</b>	<b>5</b>
380	<b>21</b>	Reserva	<b>26.602</b>	<b>19</b>	<b>0</b>	<b>1</b>	<b>12</b>
381	<b>21</b>	Telêmaco Borba	<b>78.135</b>	<b>60</b>	<b>22</b>	<b>1</b>	<b>74</b>
382	<b>21</b>	Tibagi	<b>20.436</b>	<b>2</b>	<b>0</b>	<b>0</b>	<b>3</b>
383	<b>21</b>	Ventania	<b>11.703</b>	<b>0</b>	<b>0</b>	<b>0</b>	<b>2</b>



384	<b>22</b>	Arapuã	<b>3.128</b>	<b>0</b>	<b>0</b>	<b>0</b>	<b>0</b>
385	<b>22</b>	Ariranha do Ivaí	<b>2.151</b>	<b>0</b>	<b>0</b>	<b>0</b>	<b>0</b>
386	<b>22</b>	Cândido de Abreu	<b>15.233</b>	<b>3</b>	<b>0</b>	<b>0</b>	<b>2</b>
387	<b>22</b>	Cruzmaltina	<b>2.980</b>	<b>9</b>	<b>0</b>	<b>0</b>	<b>2</b>
388	<b>22</b>	Godoy Moreira	<b>2.996</b>	<b>0</b>	<b>0</b>	<b>0</b>	<b>0</b>
389	<b>22</b>	Ivaiporã	<b>32.035</b>	<b>13</b>	<b>5</b>	<b>2</b>	<b>13</b>
390	<b>22</b>	Jardim Alegre	<b>11.465</b>	<b>4</b>	<b>0</b>	<b>0</b>	<b>7</b>
391	<b>22</b>	Lidianópolis	<b>3.391</b>	<b>1</b>	<b>0</b>	<b>0</b>	<b>0</b>
392	<b>22</b>	Lunardelli	<b>4.845</b>	<b>1</b>	<b>0</b>	<b>0</b>	<b>5</b>
393	<b>22</b>	Manoel Ribas	<b>13.494</b>	<b>7</b>	<b>3</b>	<b>1</b>	<b>4</b>
394	<b>22</b>	Mato Rico	<b>3.340</b>	<b>0</b>	<b>0</b>	<b>0</b>	<b>0</b>
395	<b>22</b>	Nova Tebas	<b>5.856</b>	<b>0</b>	<b>0</b>	<b>0</b>	<b>8</b>
396	<b>22</b>	Rio Branco do Ivaí	<b>4.083</b>	<b>0</b>	<b>0</b>	<b>0</b>	<b>0</b>
397	<b>22</b>	Rosário do Ivaí	<b>4.886</b>	<b>0</b>	<b>0</b>	<b>0</b>	<b>0</b>
398	<b>22</b>	Santa Maria do Oeste	<b>9.824</b>	<b>0</b>	<b>0</b>	<b>0</b>	<b>17</b>
399	<b>22</b>	São João do Ivaí	<b>10.386</b>	<b>8</b>	<b>5</b>	<b>1</b>	<b>21</b>
		<b>TOTAL</b>	<b>11.348.937</b>	<b>14.336</b>	<b>4.019</b>	<b>442</b>	<b>7.706</b>



## RESIDENTES FORA DO PARANÁ

<b>Fora do PR</b>	<b>Casos</b>	<b>Óbitos</b>	<b>Amostras em análise (investigação)</b>
<b>TOTAL</b>	<b>165</b>	<b>9</b>	<b>89</b>