PUBLICADO ÀS 16h30 do dia **22/01/2022**

PANORAMA DA COVID-19

	MUNDO	BRASIL	**PARANÁ**	**ÚLTIMAS 24h**
CASOS	340.543.962	23.751.782	**1.795.249**	**12.178**
ÓBITOS	5.570.163	622.563	**40.757**	**7**

Fontes: Dados do Mundo disponibilizados pela OMS, disponível em https://covid19.who.int/ e consultados no dia 22/01/2022 às 12h. Dados do Brasil disponibilizados no portal Coronavírus Brasil, disponível em https://covid.saude.gov.br/ e atualizado no dia 21/01/2022 às 18h50. Dados de casos confirmados de residentes no Paraná consultados da planilha de monitoramento diário de casos do CVIE/DAV/SESA no dia 22/01/2022, às 12h. Dados preliminares, sujeitos a alterações.

CASOS NOVOS E ÓBITOS ACUMULADOS POR DATA DE DIVULGAÇÃO

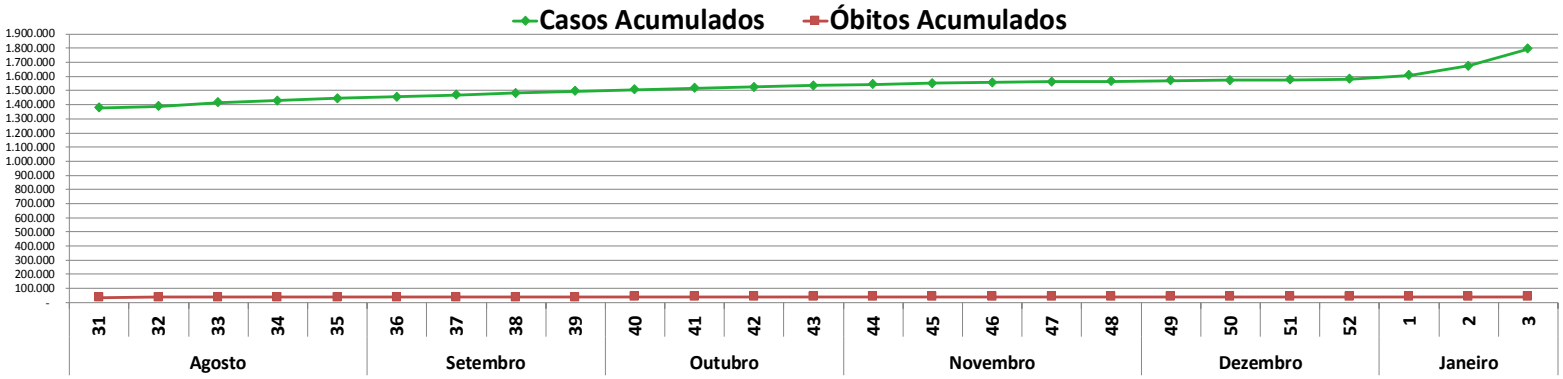

Fonte: Dados do Paraná consultados na planilha de monitoramento diário de casos do CVIE/DAV/SESA no dia 22/01/2022, às 12h. Os números informados são posteriores às datas de diagnósticos. Dados preliminares, sujeitos a alterações.

CASOS NOVOS E ÓBITOS POR DATA DE DIVULGAÇÃO

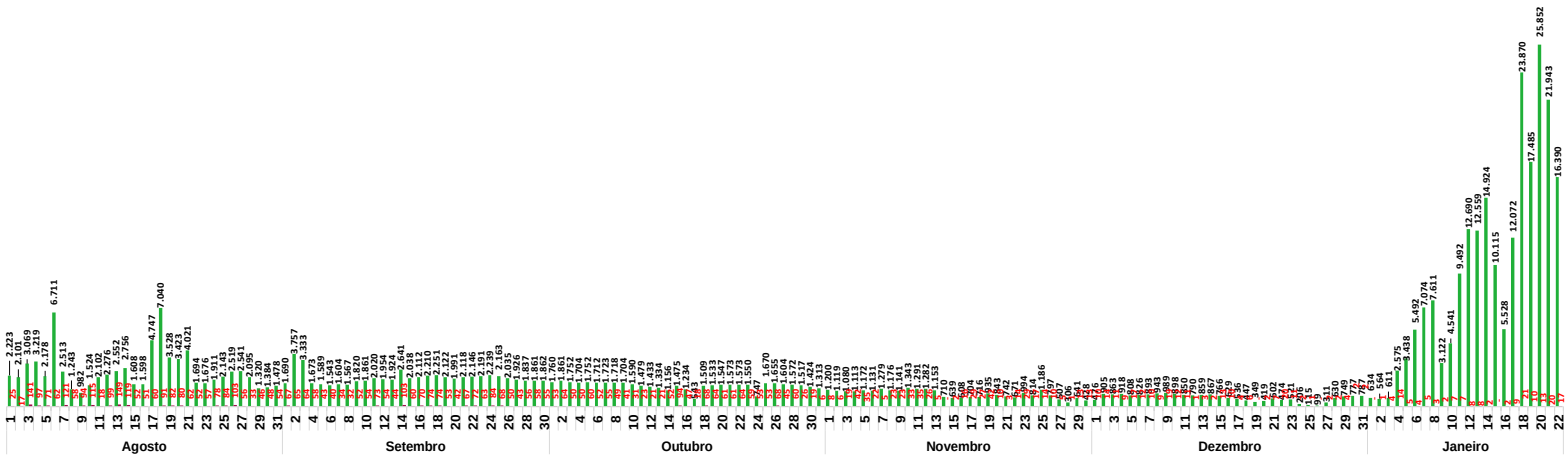

Fonte: Dados do Paraná consultados da planilha de monitoramento diário de casos do CVIE/DAV/SESA no dia 22/01/2022, às 12h. Os números informados são posteriores às datas de diagnósticos. Dados preliminares, sujeitos a alterações.

CASOS POR DATA DE CONFIRMAÇÃO DO DIAGNÓSTICO

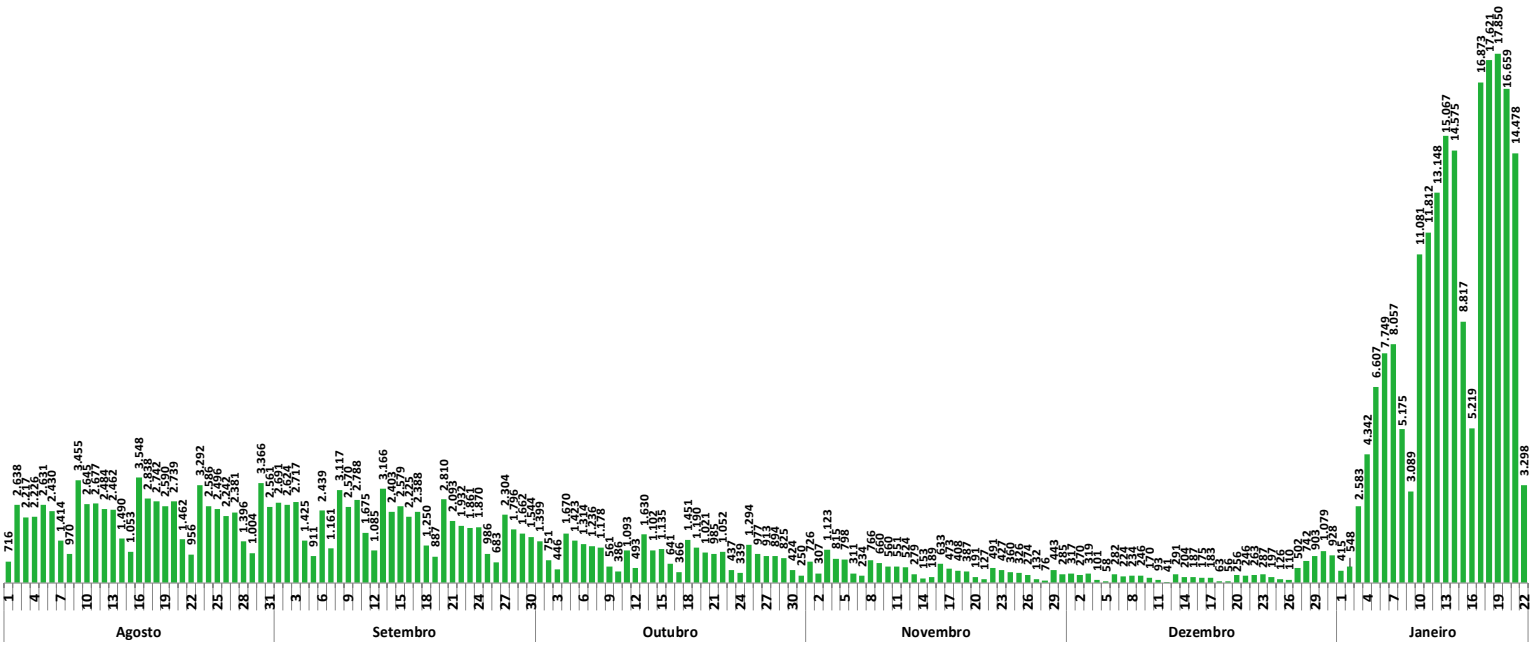

Fonte: Dados de casos confirmados de residentes no Paraná consultados da planilha de monitoramento diário de casos do CVIE/DAV/SESA no dia 22/01/2022, às 12h. Dados preliminares, sujeitos a alterações.

ÓBITOS SEGUNDO DATA DE OCORRÊNCIA DO ÓBITO

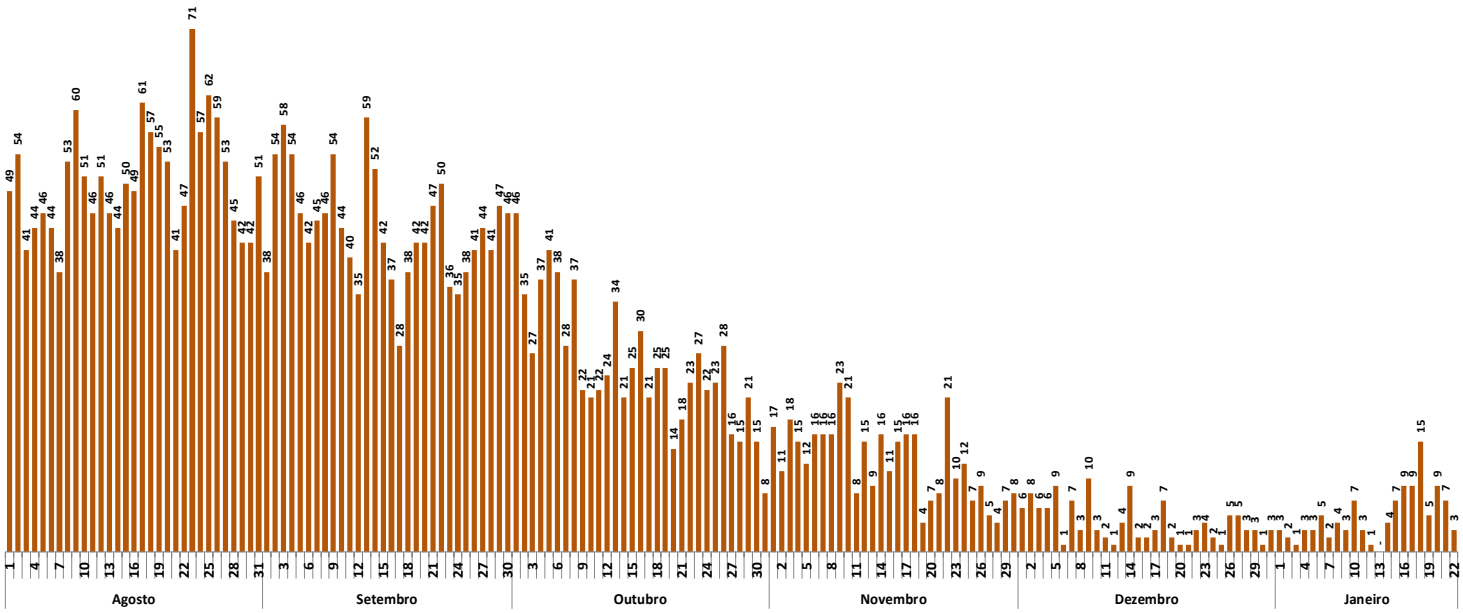

Fonte: Dados de casos confirmados de residentes no Paraná consultados da planilha de monitoramento diário de casos do CVIE/DAV/SESA no dia 22/01/2022, às 12h. Dados preliminares, sujeitos a alterações.

NOVOS CASOS POR DATA DE CONFIRMAÇÃO DO DIAGNÓSTICO

16.390 novos casos residentes divulgados no PR:
104 casos retroativos confirmados no período de 15/04/2020 à 20/12/2021.
4.108 novos casos confirmados no período de 23/12/2021 à 20/01/2022.
12.178 novos casos confirmados nas últimas 24 horas.

Fonte: Dados de casos confirmados de residentes no Paraná consultados da planilha de monitoramento diário de casos do CVIE/DAV/SESA no dia 22/01/2022, às 12h. Dados preliminares, sujeitos a alterações.

NOVOS ÓBITOS SEGUNDO DATA DE OCORRÊNCIA DO ÓBITO

17 novos óbitos residentes divulgados no PR:
2 óbitos retroativos ocorridos no período de 19/01/2021 à 21/01/2021.
8 novos óbitos ocorridos entre 12/01/2022 à 20/01/2022.

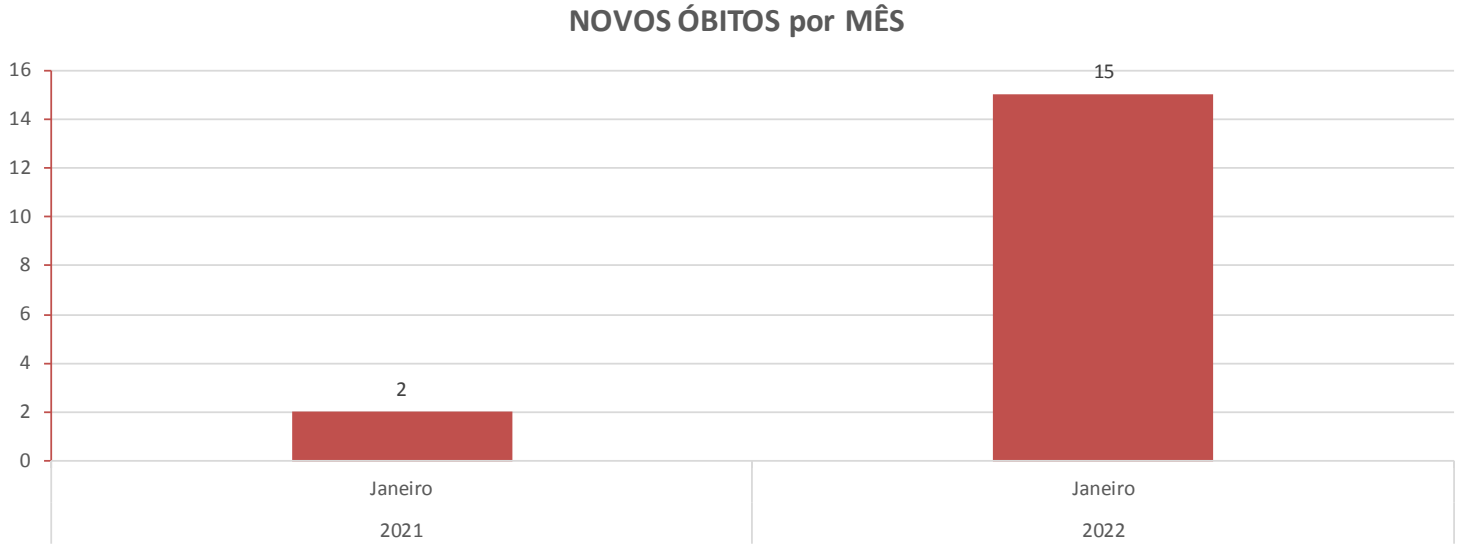

Fonte: Dados de casos confirmados de residentes no Paraná consultados da planilha de monitoramento diário de casos do CVIE/DAV/SESA no dia 22/01/2022, às 12h. Dados preliminares, sujeitos a alterações.

MÉDIA MÓVEL DE CASOS POR DATA DE DIAGNÓSTICO - PARANÁ

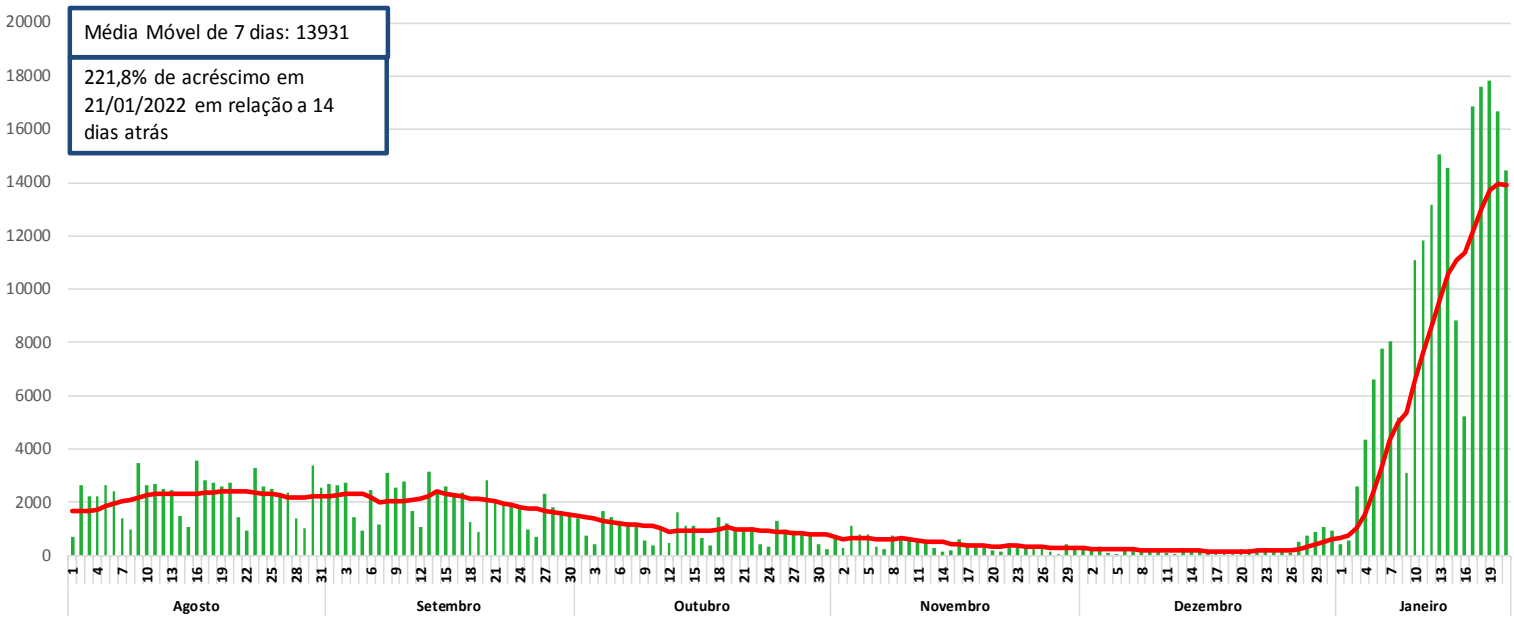

Fonte: Dados de casos confirmados de residentes no Paraná consultados da planilha de monitoramento diário de casos do CVIE/DAV/SESA no dia 22/01/2022, às 12h. Dados preliminares, sujeitos a alterações.

$$MÉDIA\ MÓVEL = \frac{casos\ confirmados\ dos\ últimos\ 7\ dias}{7}$$

$$VARIABILIDADE = \frac{média\ móvel\ do\ dia\ apresentado - média\ móvel\ de\ 14\ dias\ atrás}{média\ móvel\ de\ 14\ dias\ atrás}$$

MÉDIA MÓVEL DE ÓBITOS POR DATA DO ÓBITO - PARANÁ

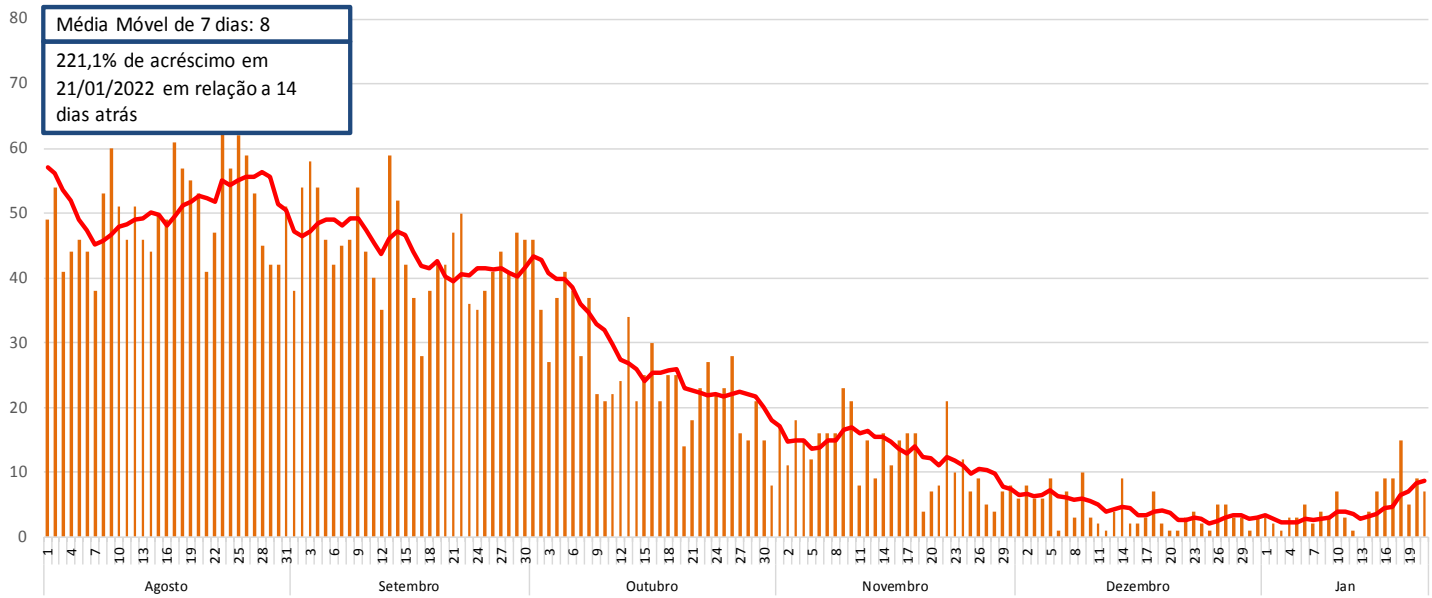

Fonte: Dados de óbitos confirmados de residentes no Paraná consultados da planilha de monitoramento diário de casos do CVIE/DAV/SESA no dia 22/01/2022, às 12h. Dados preliminares, sujeitos a alterações.

$$MÉDIA\ MÓVEL = \frac{óbitos\ confirmados\ dos\ últimos\ 7\ dias}{7}$$

$$VARIABILIDADE = \frac{média\ móvel\ do\ dia\ apresentado - média\ móvel\ de\ 14\ dias\ atrás}{média\ móvel\ de\ 14\ dias\ atrás}$$

CASOS E ÓBITOS POR SEXO E FAIXA ETÁRIA

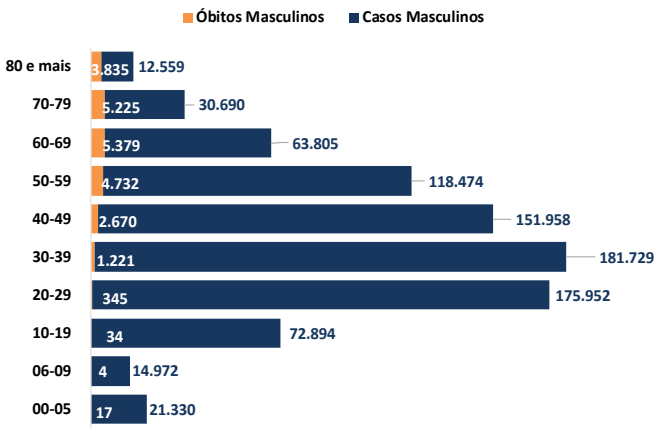

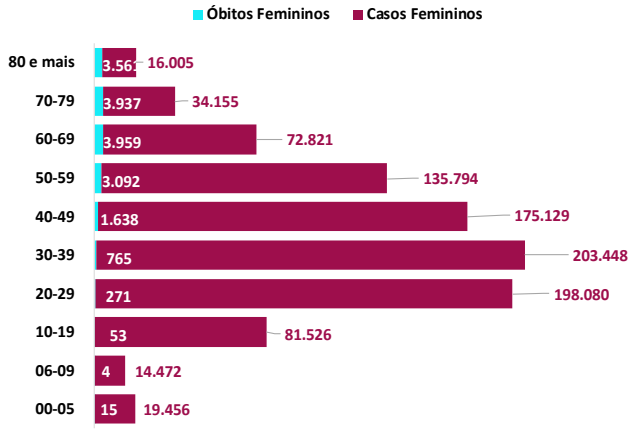

CASOS E ÓBITOS POR SEXO

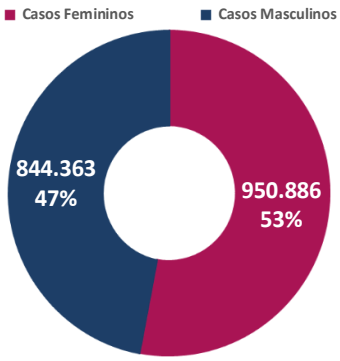

MÉDIA DE IDADE DOS CASOS
39 anos

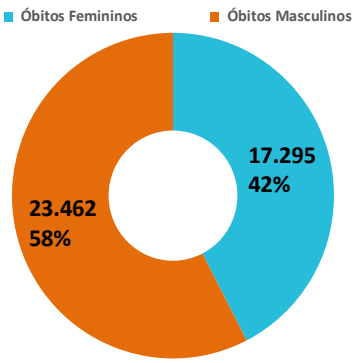

MÉDIA DE IDADE DOS ÓBITOS
64,52 anos

EVOLUÇÃO DOS CASOS CONFIRMADOS*

	CONFIRMADOS	INTERNADOS**	RECUPERADOS***	ÓBITOS
CASOS	**1.795.249**	**86**	**1.534.092**	**40.757**
% do total	100%	0,1%	86%	2%

	ENFERMARIA	UTI
Casos internados	**55**	**31**
% dos internados	63%	37%

* Do total de casos confirmados 220.314 (11,9%) pacientes estão em isolamento domiciliar ou receberam alta.
** Em internados estão contabilizados pacientes em ambiente hospitalar público (SUS). Desde o dia 16/12/2021, a rede privada deixou de informar os dados dos internamentos.
**** Pacientes recuperados consultados da planilha de monitoramento diário de casos da Vigilância Epidemiológica da Sesa no dia 22/01/2022, às 11h.

VACINAÇÃO CONTRA A COVID-19

TOTAL DE DOSES RECEBIDAS[1]

22.558.360

TOTAL DE DOSES APLICADAS[5]

19.467.786

TOTAL DE VACINADOS[2]

9.557.237

1ª DOSE

9.106.027

2ª DOSE E ÚNICA

8.434.414

DOSES ADICIONAIS (DA)[3]

150.236

DOSES DE REFORÇO (DR)[4]

1.777.109

1 – Total de doses distribuídas pelo Ministério da Saúde ao Paraná. Esse número contabiliza tanto as doses já recebidas quanto aquelas que estão em processo de distribuição.
2 – Considera-se o total de pessoas que recebeu a primeira ou a dose única contra a COVID-19.
3 – DA: Imunossuprimidos que receberam mais uma dose, além das duas normais ou dose única.
4 – DR: Idosos e outras pessoas que receberam mais uma dose, além das duas normais ou dose única.
5 – Engloba o quantitativo de doses aplicadas dos grupos: 1ª dose, 2ª dose e única, doses adicionais (DA) e doses de reforço (DR).

Fonte: Dados do Paraná presentes no portal Vacinômetro-SUS, que integra o Sistema de Informação de Insumos Estratégicos (SIES) e o Sistema de Informação do Programa Nacional de Imunizações (SI-PNI), disponibilizado em https://localizasus.saude.gov.br, e **consultados no dia 21/01/2022**, às 13h. Dados preliminares, sujeitos a alterações.

CASOS POR CRITÉRIO DE CONFIRMAÇÃO E LABORATÓRIO RESPONSÁVEL PELOS EXAMES

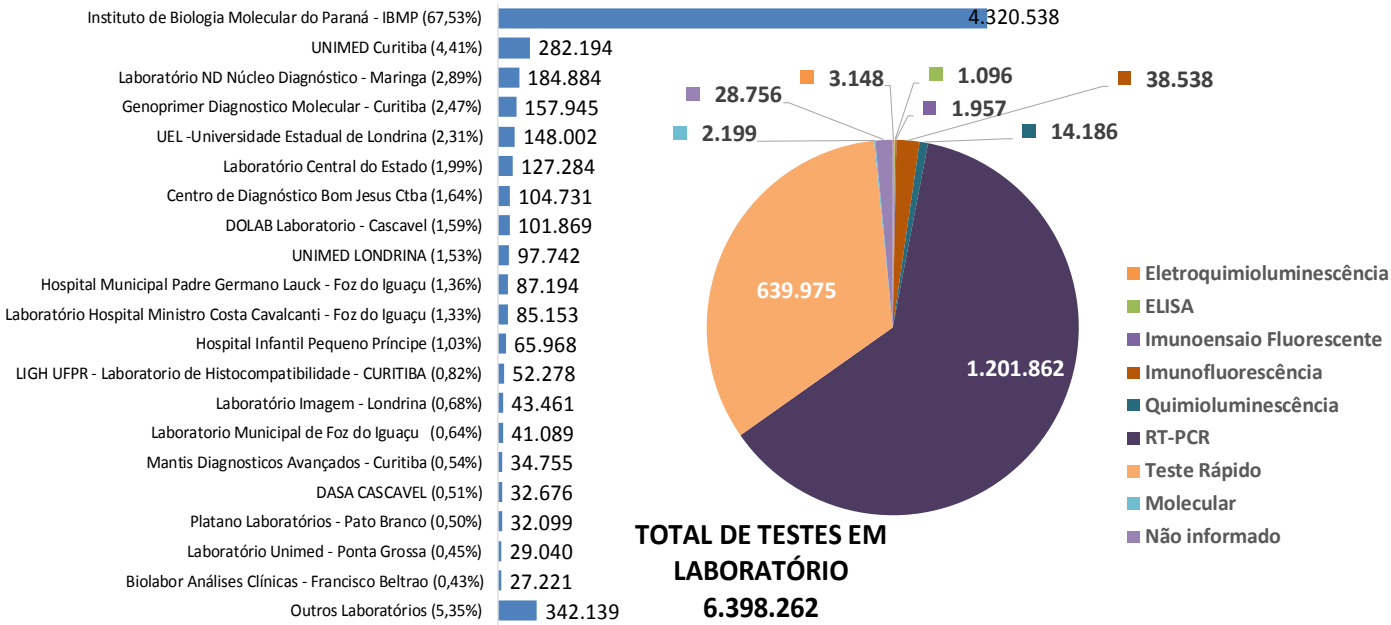

* Os dados contemplam apenas os pacientes confirmados que residem no Paraná.
Fontes: Sistema Gerenciador de Ambiente Laboratorial (GAL) e Notifica COVID-19, consultados no dia 22/01/2022, às 09h. Dados preliminares, sujeitos a alterações.

EXAMES RT-PCR REALIZADOS PELA REDE PÚBLICA E LABORATÓRIOS CREDENCIADOS REGISTRADOS NO GERENCIADOR DE AMBIENTE LABORATORIAL (GAL)*

6.398.262	4.530.078*	1.254.536**	3.271.515	4.027***
Notificados	Realizados	Confirmados	Negativos	Em análise (investigação)

Fonte: Sistema Gerenciador de Ambiente Laboratorial (GAL). Consultado no dia 22/01/2022, às 09h.
* Outros 540.713 casos confirmados pelos critérios RT-PCR, clínico epidemiológico ou teste rápido, não estão registrados no sistema GAL.
** Casos confirmados pelos critérios RT-PCR, clínico epidemiológico ou teste rápido, registrados no sistema GAL.
*** Os casos em investigação consultados do GAL estão detalhados ao final deste documento. Amostras em triagem **não** estão neste número.

EXAMES DO MÉTODO RT-PCR

10.600 **por dia**

74.200 **por semana**

LACEN e IBMP
(capacidade atual de processamento para exames com o método RT-PCR)

TESTES RÁPIDOS

427.980

One Step Test
(recebidos do Ministério da Saúde e disponibilizados para a rede estadual)

151.938

Testes de Antígeno
(total de testes rápidos de antígenos realizados nos últimos sete dias)

Fonte: Testes Rápidos de Antígenos presentes no Notifica COVID-19, consultado no dia 22/01/2022, às 12h. Dados preliminares, sujeitos a alterações.

OCUPAÇÃO DE LEITOS HOSPITALARES **SUS E REDE PRIVADA PACIENTES SUSPEITOS OU CONFIRMADOS COVID-19**

TIPO DE LEITO	SUS			REDE PRIVADA			TOTAL		
	susp.	conf.	TOTAL	susp.*	conf.	TOTAL	susp.	conf.	TOTAL
UTI	350	31	381	0	0	0	350	31	381
CLÍNICO	592	55	647	0	0	0	592	55	647
UTI E CLÍNICO	942	86	1.028	0	0	0	942	86	1.028

* Dados de internamentos dos pacientes suspeitos (parciais) dos internados em leitos privados.
Fonte: Planilha de monitoramento diário de regulação de leitos CRASS/DGS/SESA. Acesso em 22/01/2022 às 12h. Dados preliminares, sujeitos a alterações.

LEITOS HOSPITALARES **SUS** EXCLUSIVOS PARA **PACIENTES SUSPEITOS OU CONFIRMADOS COVID-19** POR MACRORREGIÃO

	ADULTO								PEDIÁTRICO							
	UTI				ENFERMARIA				UTI				ENFERMARIA			
	Exist	Ocup	Livres	Tx de ocup	Exist	Ocup	Livres	Tx de ocup	Exist	Ocup	Livres	Tx de ocup	Exist	Ocup	Livres	Tx de ocup
LESTE	277	179	98	65%	403	230	173	57%	5	0	5	0%	5	2	3	40%
OESTE	92	59	33	64%	43	8	35	19%	0	0	0	-	0	0	0	-
NOROESTE	50	36	14	72%	40	23	17	58%	0	0	0	-	0	0	0	-
NORTE	80	59	21	74%	154	90	64	58%	0	0	0	-	0	0	0	-
TOTAL	499	333	166	67%	640	351	289	55%	5	0	5	0%	5	2	3	40%

Fonte: Planilha de monitoramento diário de regulação de leitos DGS/SESA. Sistema Estadual de Regulação, SMS de Curitiba, SMS de São José dos Pinhais, SMS de Araucária e SMS de Pato Branco, acesso em 22/01/2022 às 12h. Dados preliminares, sujeitos a alterações.

OCUPAÇÃO DE LEITOS UTI **SUS - EXCETO LEITOS EXCLUSIVOS COVID-19**

TIPO DE LEITO	EXISTENTES	OCUPADOS	DISPONÍVEIS	TAXA DE OCUPAÇÃO
UTI ADULTO	1213	1047	166	86%
UTI PEDIÁTRICA	183	95	88	52%
TOTAL UTI	1396	1142	254	82%

Fonte: Planilha de monitoramento diário de regulação de leitos CRASS/DGS/SESA. Acesso em 22/01/2022 às 12h. Dados preliminares, sujeitos a alterações.

LEITOS **SUS NÃO EXCLUSIVOS** PARA PACIENTES SUSPEITOS OU CONFIRMADOS COVID-19 **POR MACRORREGIÃO**

MACRO	TOTAL UTI ADULTO E PEDIÁTRICA				LEITO CLÍNICO ADULTO				LEITO CLÍNICO PEDIÁTRICO			
	Exist.	Ocup.	Livres	Tx de ocup.	Exist.	Ocup.	Livres	Tx de ocup.	Exist.	Ocup.	Livres	Tx de ocup.
LESTE	722	621	101	86%	2060	909	1151	44%	421	48	373	11%
OESTE	226	166	60	73%	1494	518	976	35%	408	64	344	16%
NOROESTE	201	163	38	81%	1383	503	880	36%	348	89	259	26%
NORTE	247	192	55	78%	1950	803	1147	41%	461	90	371	20%
TOTAL	1396	1142	254	82%	6887	2733	4154	40%	1638	291	1347	18%

Fonte: Planilha de monitoramento diário de regulação de leitos DGS/SESA. Sistema Estadual de Regulação, SMS de Curitiba, SMS de São José dos Pinhais, SMS de Araucária e SMS de Pato Branco, acesso em 22/01/2022 às 12h. Dados preliminares, sujeitos a alterações.

MUNICÍPIOS COM CASOS E ÓBITOS CONFIRMADOS DE COVID-19

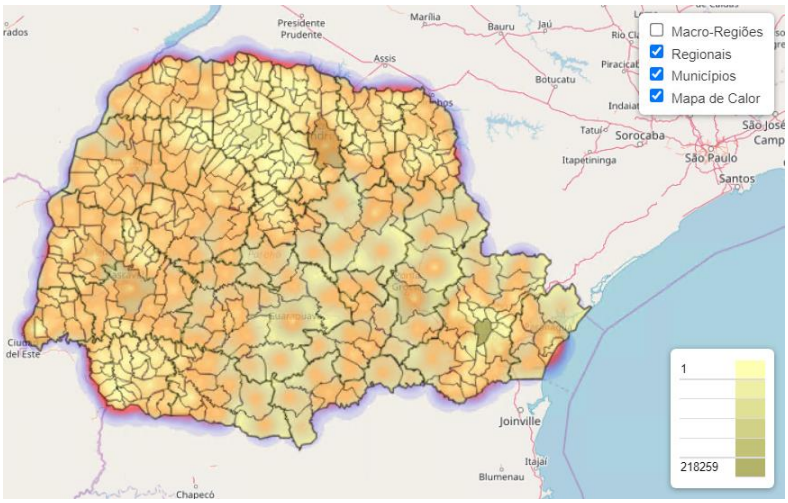

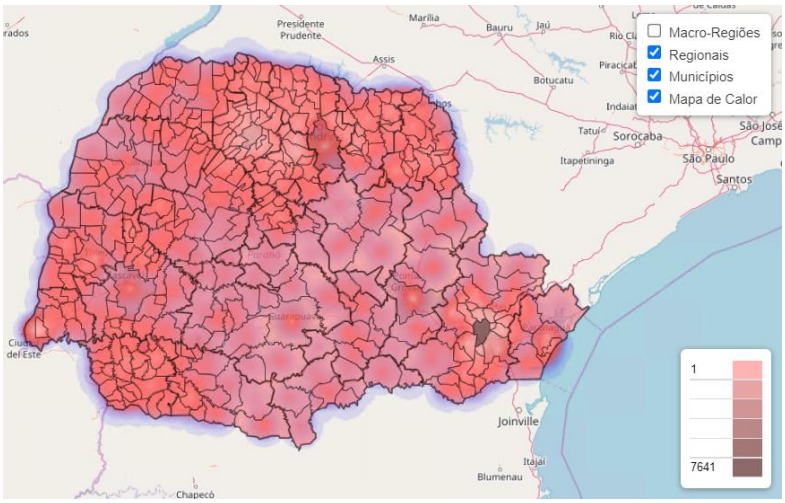

Fonte: Dados do Paraná consultados da planilha de monitoramento diário de casos do CVIE/DAV/SESA no dia 15/10/2021, às 12h. Esses e outros mapas estão presentes no Painel de Monitoramento do Coronavírus no Paraná, disponível em http://bi.pr.gov.br/COVID/index.html. Dados preliminares, sujeitos a alterações.

NÚMERO DE REPRODUÇÃO EFICAZ (RT) E CASOS CONFIRMADOS POR DIA DA COVID-19

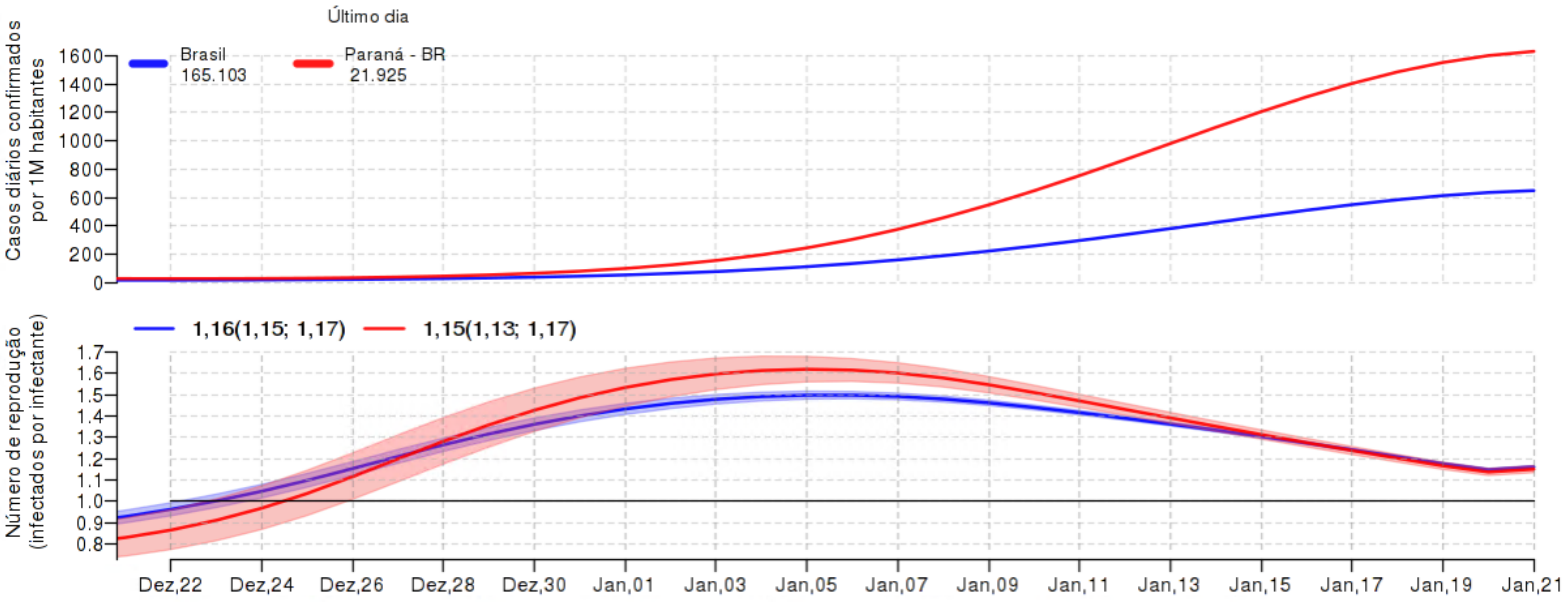

Fonte: Laboratório de Estatística e GeoInformação, da Universidade Federal do Paraná (LEG/UFPR), disponível em: http://shiny.leg.ufpr.br/elias/covid19time/. Dados do dia 21/01/2022, acessados em 22/01/2022 às 12h.

COEFICIENTE DE INCIDÊNCIA POR **REGIONAL DE SAÚDE** (CASOS CONFIRMADOS POR 100 MIL HABITANTES)

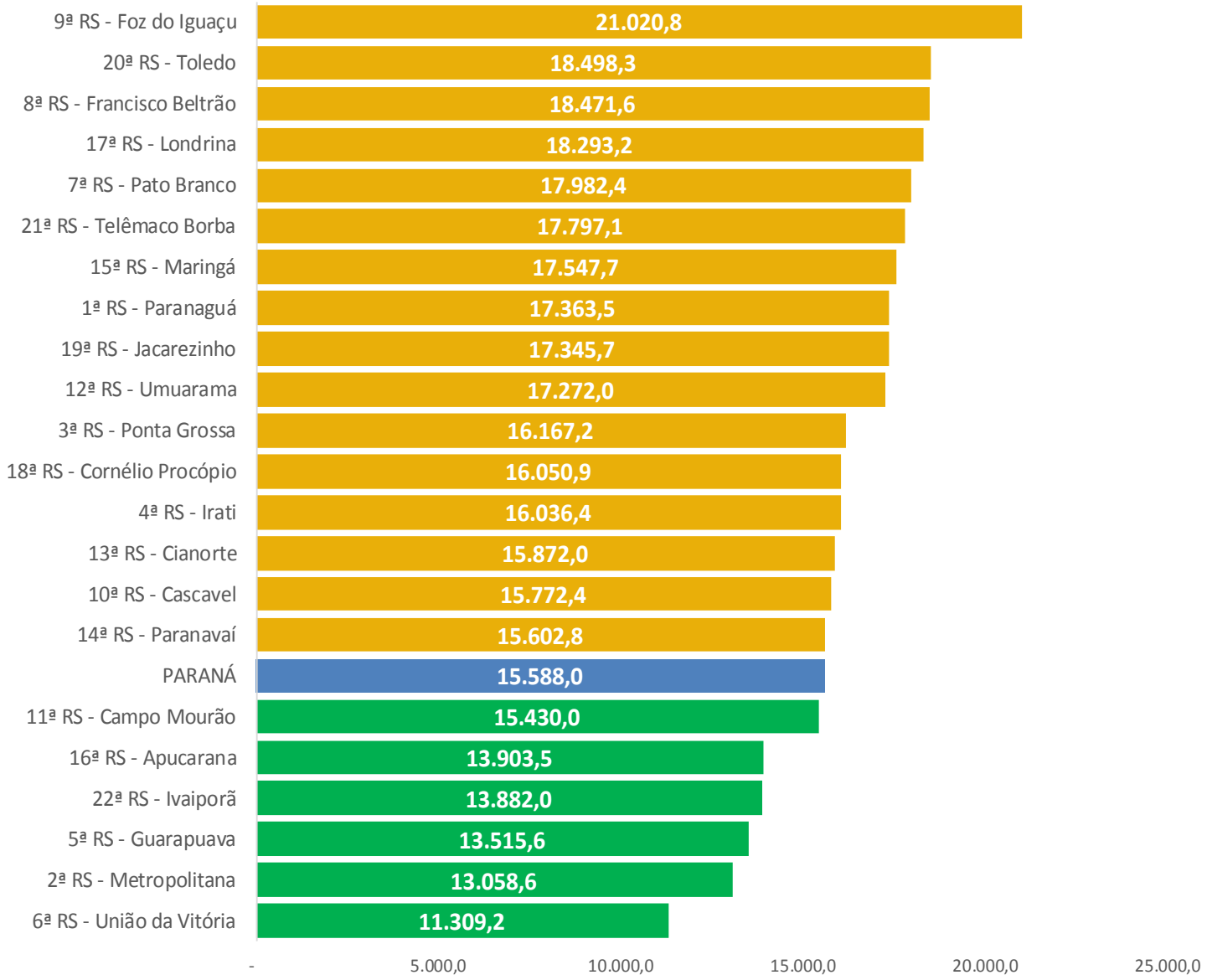

EMERGÊNCIA	ATENÇÃO	ALERTA
50% acima da incidência estadual	Entre 50% e a incidência estadual	Abaixo da incidência estadual

$$COEFICIENTE\ DE\ INCIDÊNCIA = \frac{casos\ confirmados\ da\ regional}{total\ da\ população\ da\ regional} * 100.000$$

* O município de Curitiba faz parte da 2ª Regional de Saúde, Regional Metropolitana.
Fontes: Dados do Paraná consultados da planilha de monitoramento diário de casos do CVIE/DAV/SESA, 22/01/2022, às 12h. Dados preliminares, sujeitos a alterações.
Dados populacionais resultados do CENSO 2010 – IBGE estimativa para DOU 2020.

COEFICIENTE DE MORTALIDADE POR **REGIONAL DE SAÚDE** (ÓBITOS POR 100 MIL HABITANTES)

Dados Paraná constam no gráfico para efeito comparativo. Cada linha refere-se a uma Regional de Saúde do Paraná que compreende vários municípios.

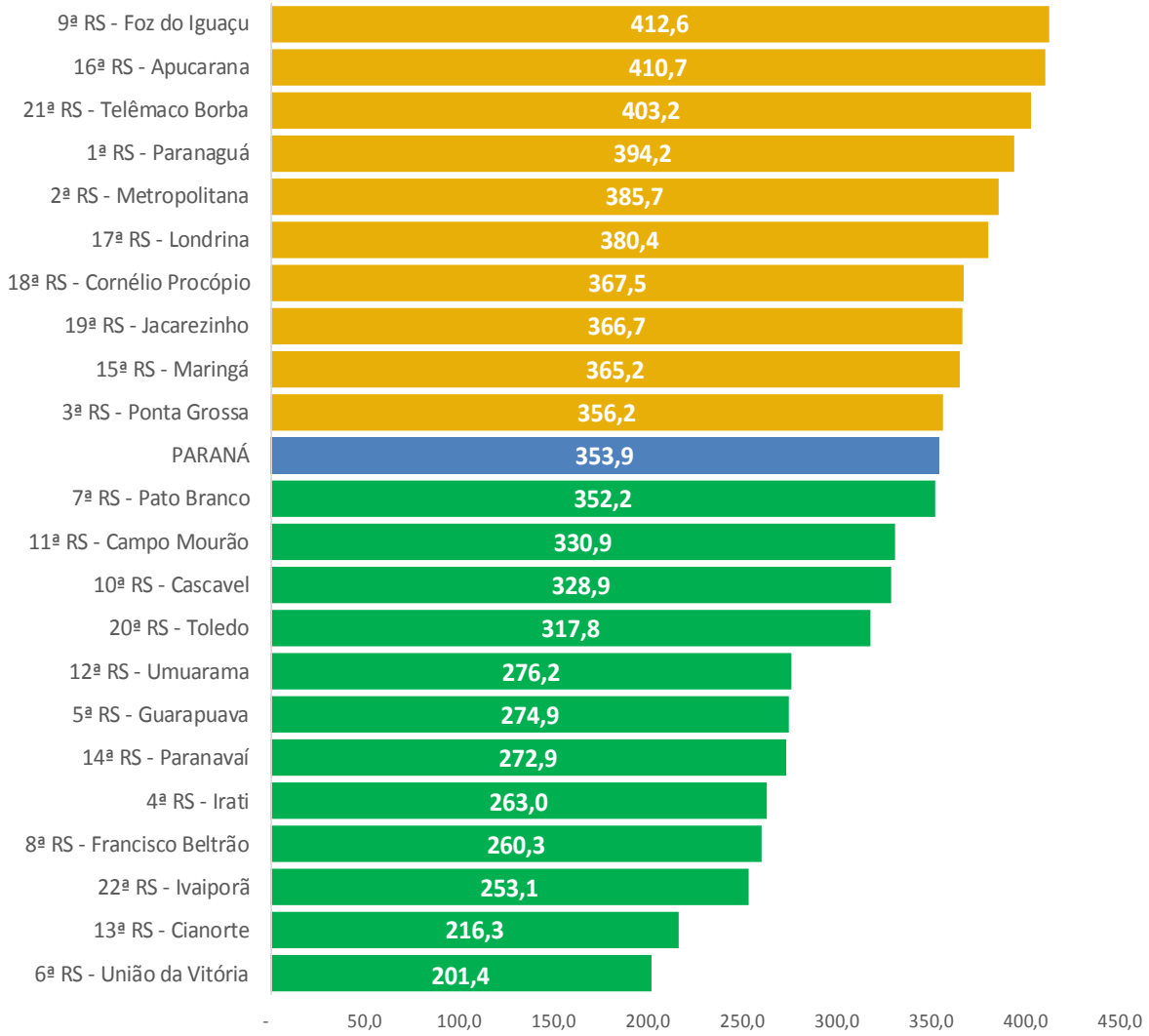

EMERGÊNCIA	ATENÇÃO	ALERTA
50% acima da incidência estadual	Entre 50% e a incidência estadual	Abaixo da incidência estadual

$$COEFICIENTE\ DE\ MORTALIDADE = \frac{óbitos\ confirmados\ da\ regional}{total\ da\ população\ da\ regional} * 100.000$$

* O município de Curitiba faz parte da 2ª Regional de Saúde, Regional Metropolitana.
Fontes: Dados do Paraná consultados da planilha de monitoramento diário de casos do CVIE/DAV/SESA, 22/01/2022, às 12h. Dados preliminares, sujeitos a alterações.
Dados populacionais resultados do CENSO 2010 – IBGE estimativa para DOU 2020.

CASOS POR SEMANA EPIDEMIOLÓGICA - PARANÁ

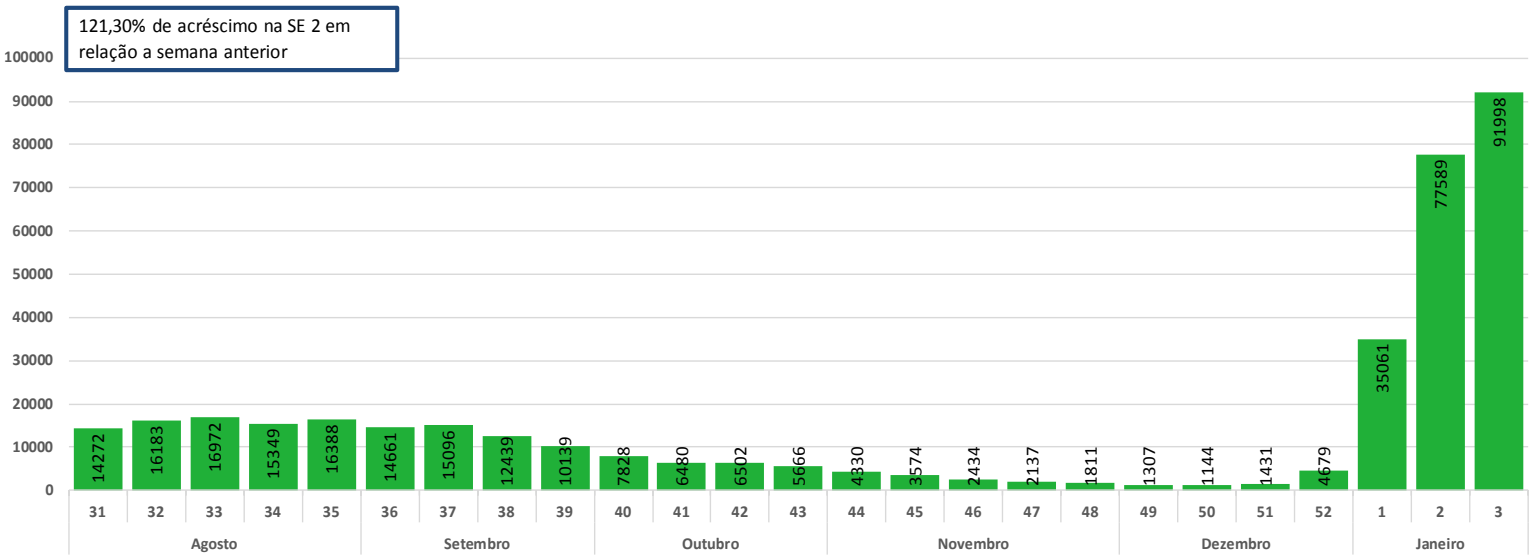

Fontes: Dados de casos confirmados de residentes no Paraná consultados da planilha de monitoramento diário de casos do CVIE/DAV/SESA no dia 22/01/2022, às 12h. Dados preliminares, sujeitos a alterações.
A Semana Epidemiológica segue o Calendário Epidemiológico disponível em: http://portalsinan.saude.gov.br/calendario-epidemiologico.

ÓBITOS POR SEMANA EPIDEMIOLÓGICA - PARANÁ

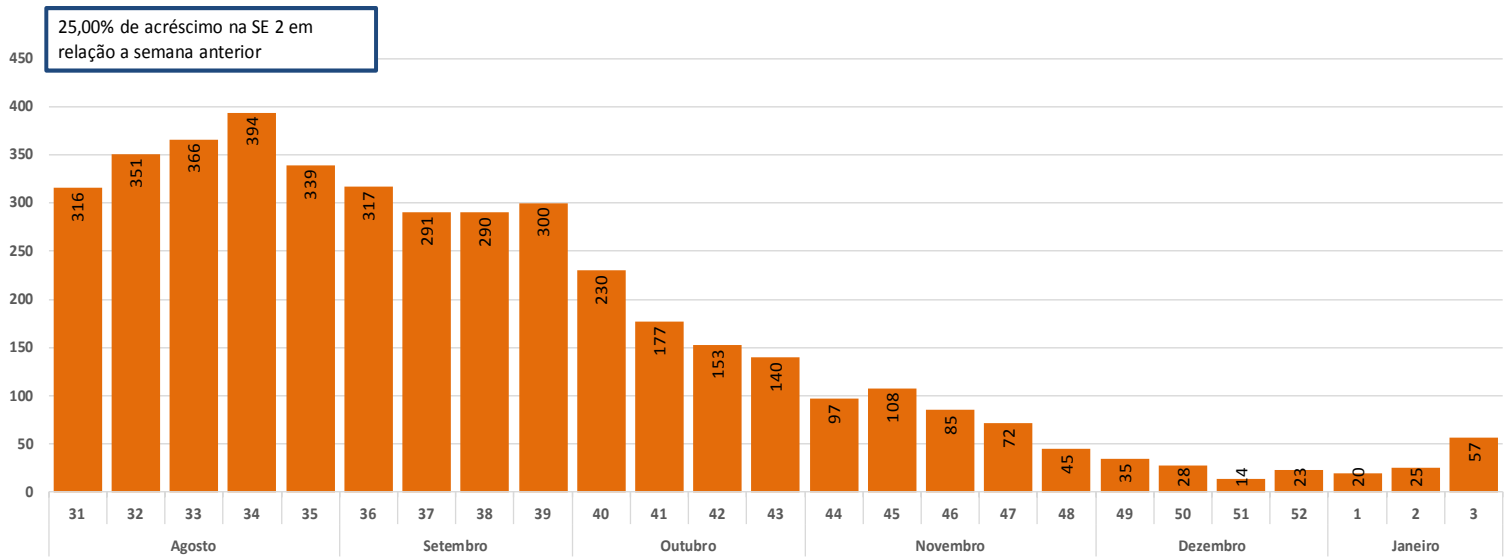

Fontes: Dados de casos confirmados de residentes no Paraná consultados da planilha de monitoramento diário de casos do CVIE/DAV/SESA no dia 22/01/2022, às 12h. Dados preliminares, sujeitos a alterações.
A Semana Epidemiológica segue o Calendário Epidemiológico disponível em: http://portalsinan.saude.gov.br/calendario-epidemiologico.

CASOS POR SEMANA EPIDEMIOLÓGICA - MACRORREGIÃO LESTE

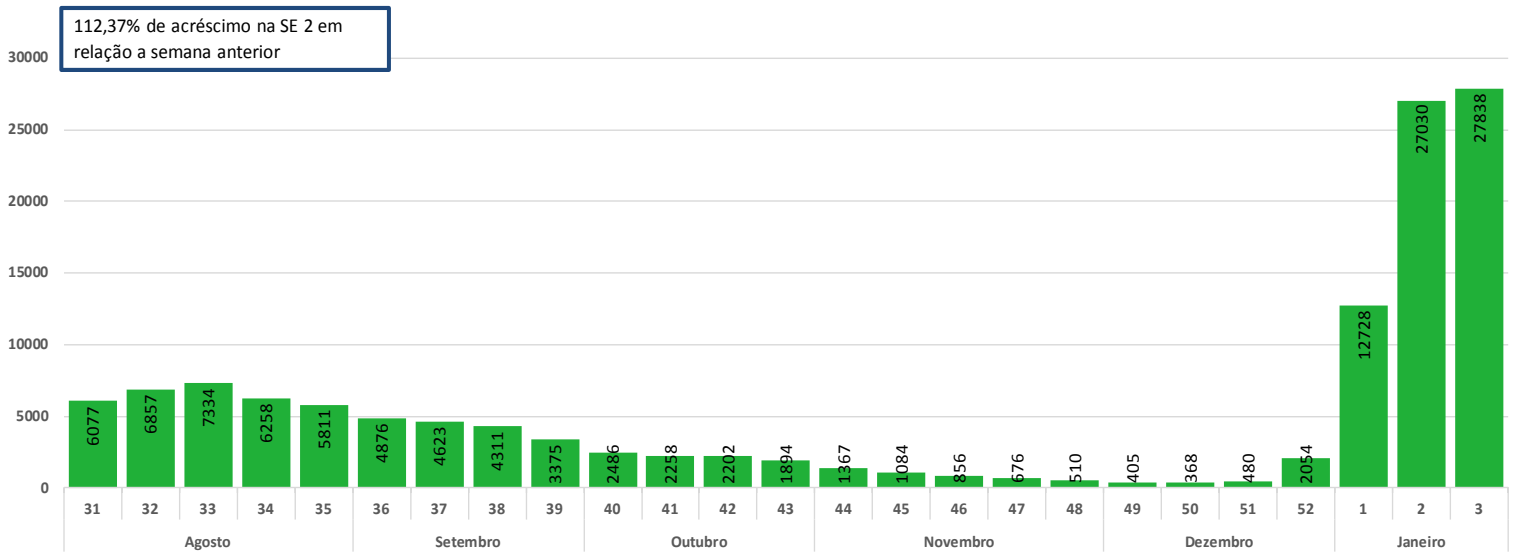

Fontes: Dados de casos confirmados de residentes no Paraná consultados da planilha de monitoramento diário de casos do CVIE/DAV/SESA no dia 22/01/2022, às 12h. Dados preliminares, sujeitos a alterações.
A Semana Epidemiológica segue o Calendário Epidemiológico disponível em: http://portalsinan.saude.gov.br/calendario-epidemiologico.

CASOS POR SEMANA EPIDEMIOLÓGICA - MACRORREGIÃO OESTE

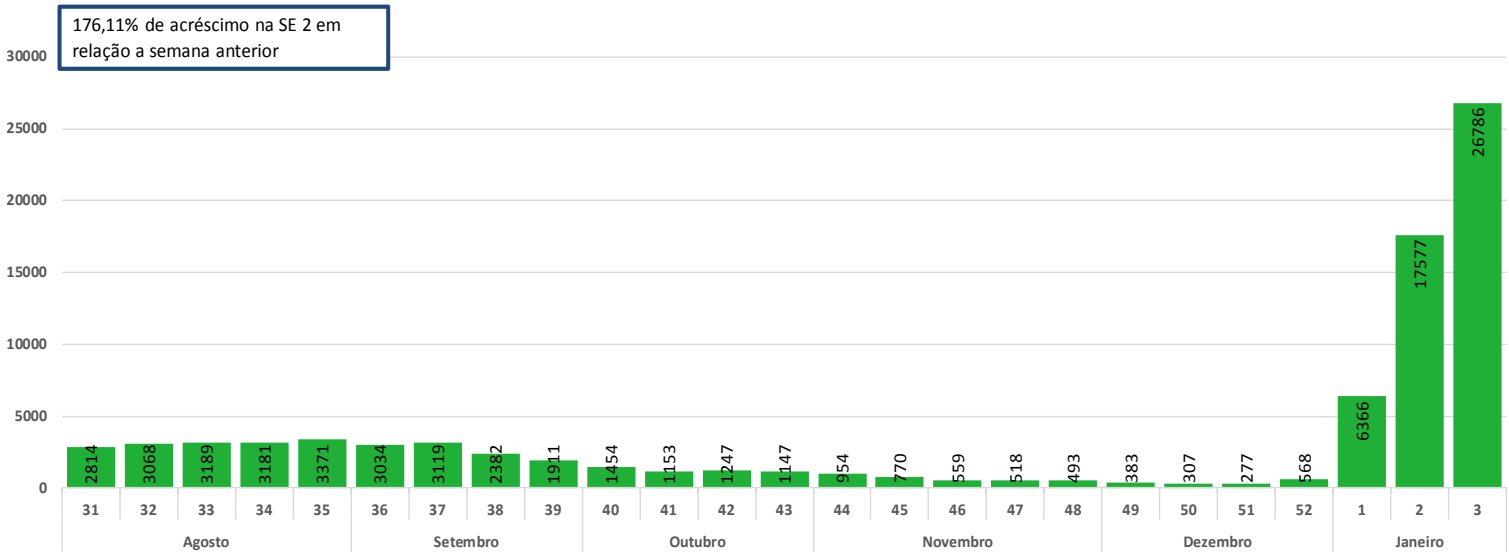

Fontes: Dados de casos confirmados de residentes no Paraná consultados da planilha de monitoramento diário de casos do CVIE/DAV/SESA no dia 22/01/2022, às 12h. Dados preliminares, sujeitos a alterações.
A Semana Epidemiológica segue o Calendário Epidemiológico disponível em: http://portalsinan.saude.gov.br/calendario-epidemiologico.

CASOS POR SEMANA EPIDEMIOLÓGICA - MACRORREGIÃO NOROESTE

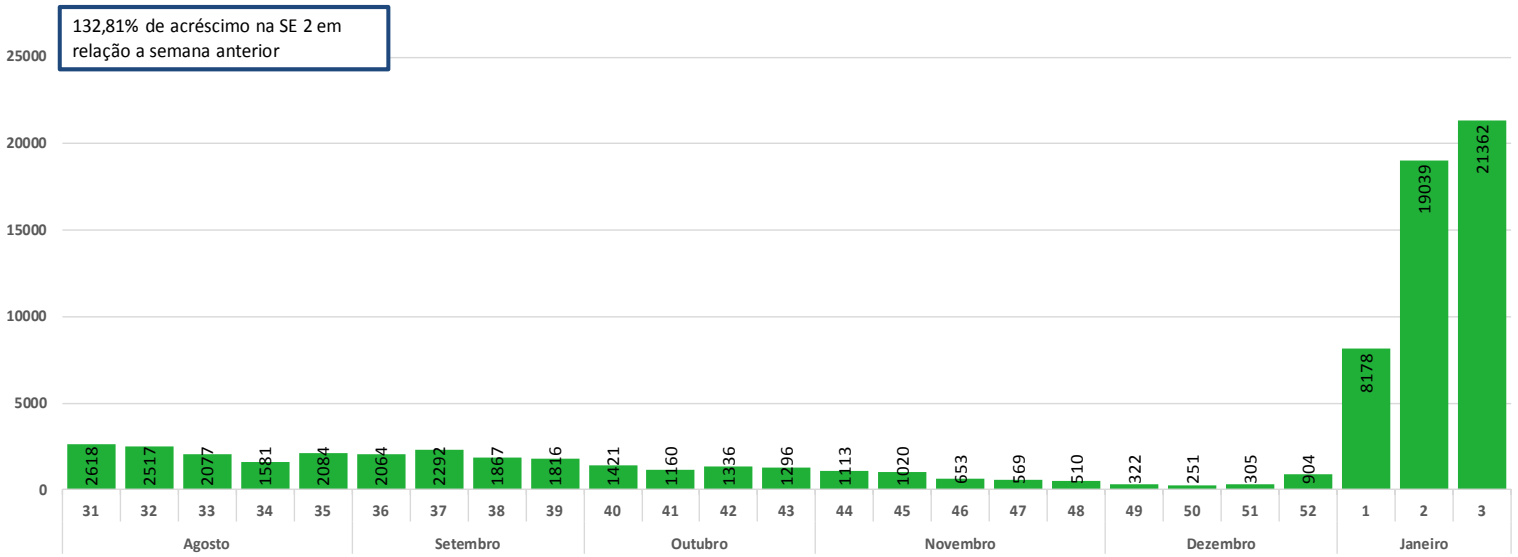

Fontes: Dados de casos confirmados de residentes no Paraná consultados da planilha de monitoramento diário de casos do CVIE/DAV/SESA no dia 22/01/2022, às 12h. Dados preliminares, sujeitos a alterações.
A Semana Epidemiológica segue o Calendário Epidemiológico disponível em: http://portalsinan.saude.gov.br/calendario-epidemiologico.

CASOS POR SEMANA EPIDEMIOLÓGICA - MACRORREGIÃO NORTE

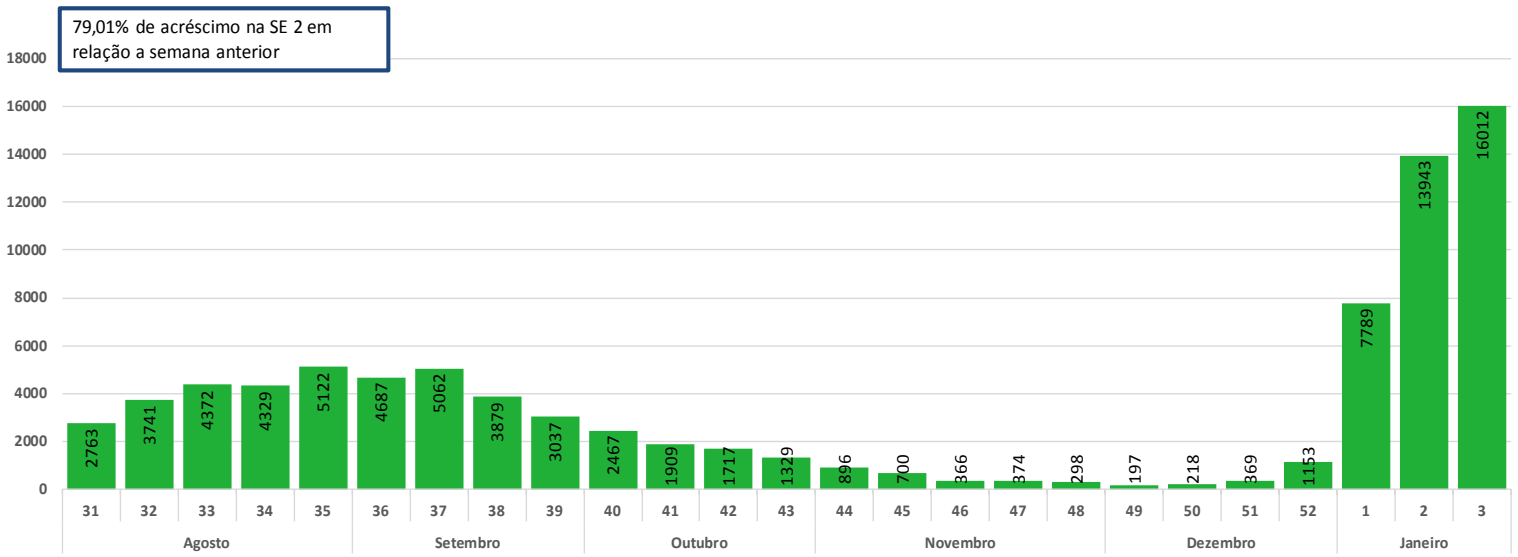

Fontes: Dados de casos confirmados de residentes no Paraná consultados da planilha de monitoramento diário de casos do CVIE/DAV/SESA no dia 22/01/2022, às 12h. Dados preliminares, sujeitos a alterações.
A Semana Epidemiológica segue o Calendário Epidemiológico disponível em: http://portalsinan.saude.gov.br/calendario-epidemiologico.

CASOS NOTIFICADOS DE COVID-19 - CLASSIFICAÇÃO POR POVOS INDÍGENAS

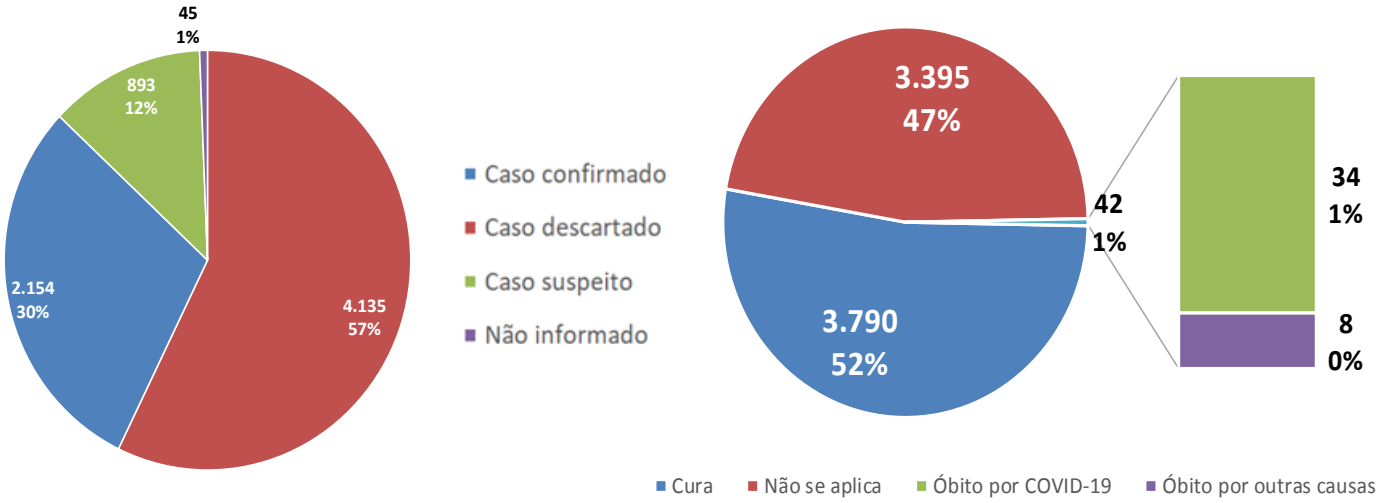

TOTAL: 7.227

Fonte: SESA/DAV/CVIE/DVIEP. Notifica COVID-19: 17/01/2022. Atualizado em 18/01/2022. Notifica COVID. Dados preliminares, sujeitos a alteração.

CASOS SUSPEITOS DE COVID-19 - CLASSIFICAÇÃO EM ETNIAS INDÍGENAS

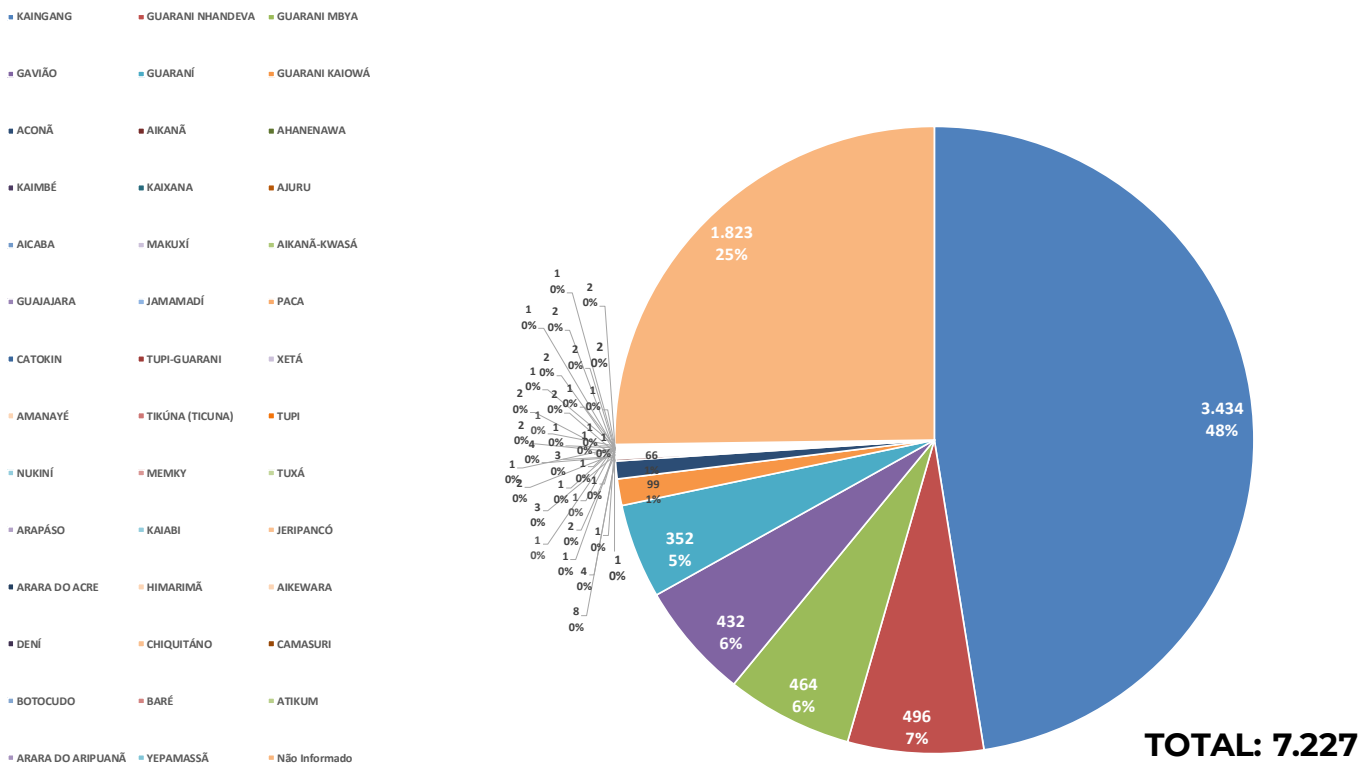

TOTAL: 7.227

Fonte: SESA/DAV/CVIE/DVIEP. Notifica COVID-19: 17/01/2022. Atualizado em 18/01/2022. Notifica COVID. Dados preliminares, sujeitos a alteração.

CASOS NOTIFICADOS E SUSPEITOS DE COVID-19 EM TRABALHADORES DE SAÚDE

Área	PCR	Teste Rápido/outros	Confirmados	Recuperados	Óbitos	Notificados
Enfermagem	7.178	1.778	8.956	7.526	209	22.518
Médico	1.304	626	1.930	1.543	95	5.178
Agente Comunitário de Saúde	986	341	1327	1188	25	4.621
Administrativa	953	384	1337	1138	6	4.183
Serviços	817	251	1068	938	5	3.299
Odontologia	574	276	850	746	52	2.595
Área Farmaceutica	560	285	845	722	114	2.569
Transporte	450	162	612	542	5	1.683
Área Laboratorial/Diagnóstico	477	164	641	536	24	1.629
Fisioterapia	402	135	537	465	9	1.437
Cuidador de Idosos	386	56	442	364	79	1270
Alimentação	293	91	384	329	6	1062
Psicologia	240	86	326	291	19	982
Serviço Social	144	33	177	149	28	561
Veterinária	51	26	77	69	16	256
Fonoaudiologia	47	22	69	53	-	187
Socorrista	26	5	31	27	-	78
Não informado[1]	2.874	1268	4.142	3.258	-	12.679
Outros Trabalhadores[2]	1.807	641	2.448	2.097	49	7.205
Total Geral	**19.569**	**6.630**	**26.199**	**21.981**	**741**	**73.992**

Fonte: SESA/DAV/CVIE/DVIEP. Notifica Covid-19/SIM/Planilha de monitoramento CIEVS. Dados - 30/09/2021. Atualizado 08/10/2021. Dados preliminares, sujeitos a alteração.

CASOS NOTIFICADOS DE COVID-19 EM POPULAÇÃO PRIVADA DE LIBERDADE

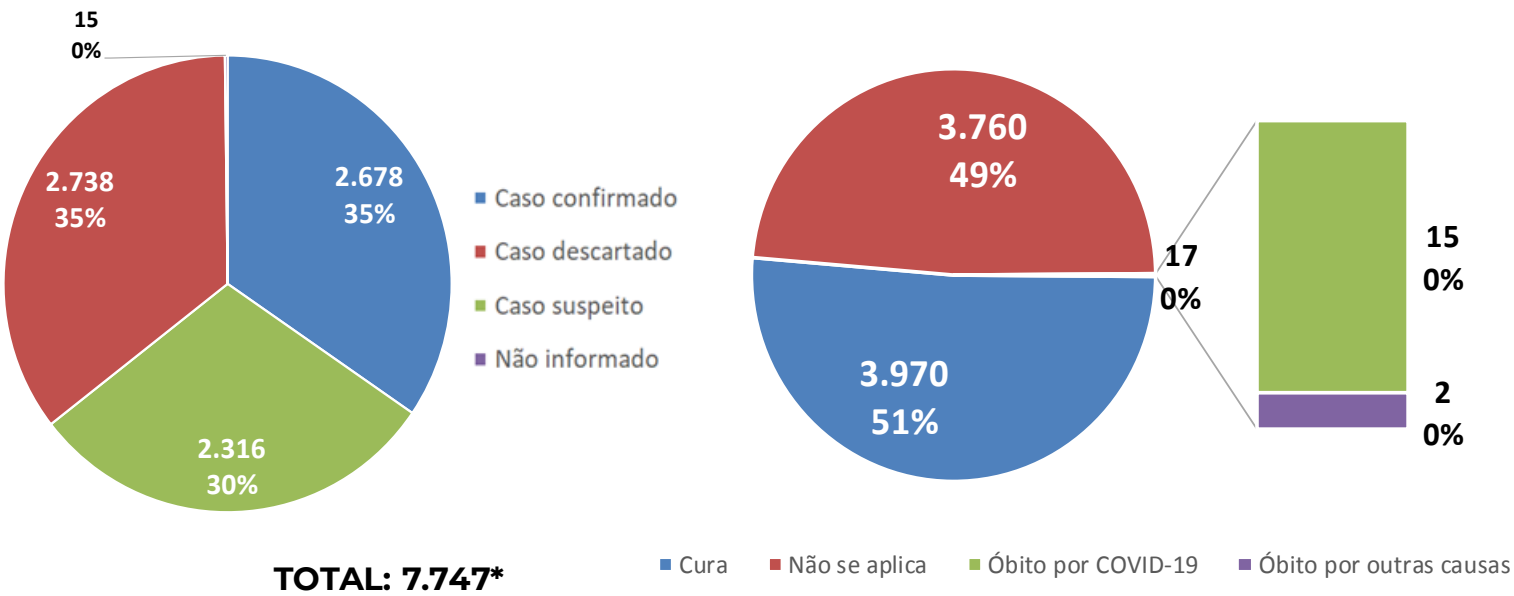

TOTAL: 7.747*

Fonte: SESA/DAV/CVIE/DVIEP. Painel de monitoramento - Notifica Covid-19, 17/01/2022. Atualizado em 18/01/2022. Dados preliminares, sujeitos a alteração. Filtro de "Institucionalizados: Unidades Prisionais (presídios e cadeias) e Ocupação: outro e não informado. Excluídos: Profissional de Segurança Pública e Profissional de Saúde". Tratam-se de dados aproximados (não somente PPL), pois há a limitação do grau de preenchimento do campo: Ocupação.

ÍNDICE DE ISOLAMENTO ESTADUAL DIÁRIO

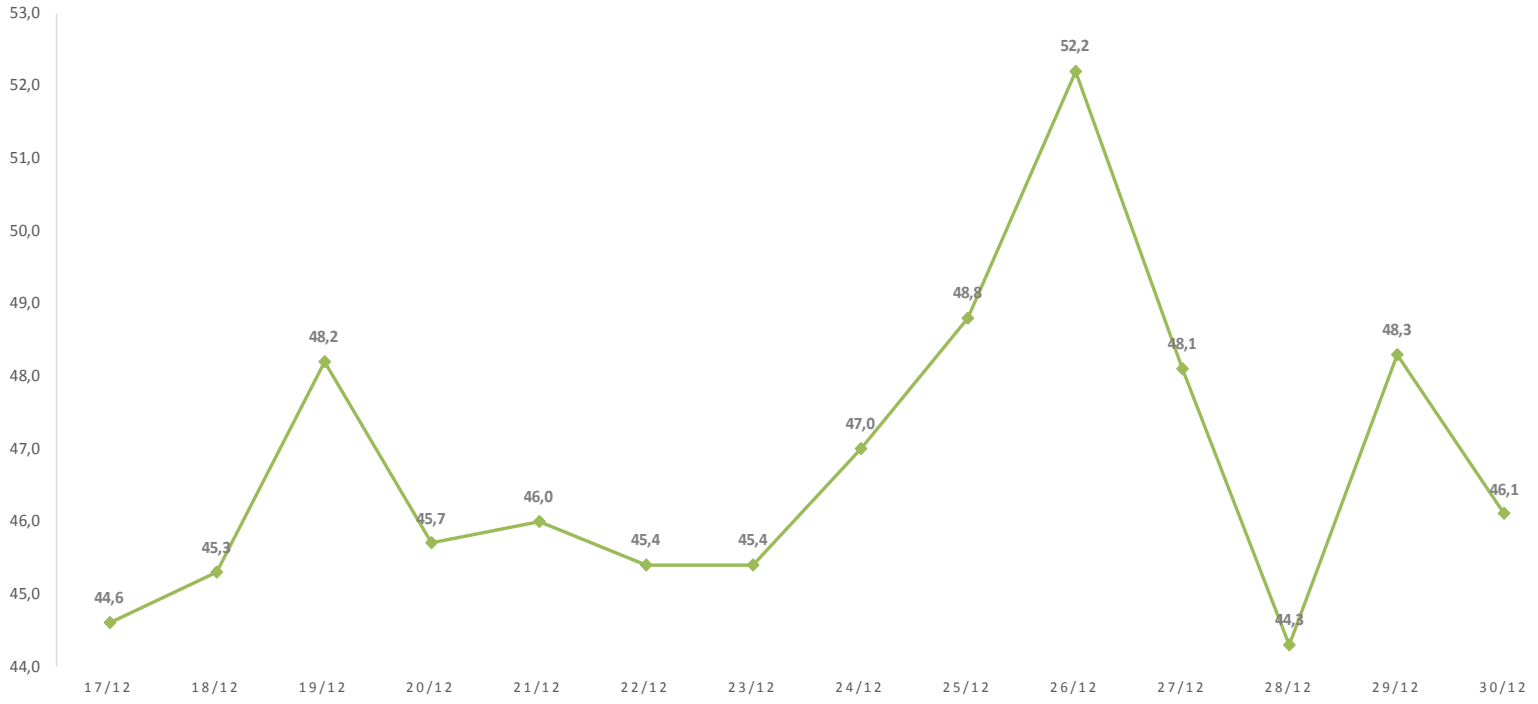

Fonte: Dados consultados na Plataforma Big Data no dia 30/12/2021. Atualizado no dia 11/01/2022.

CASOS E ÓBITOS DE SRAG* POR VÍRUS DE RESIDENTES NO PARANÁ

CLASSIFICAÇÃO FINAL	CASOS		ÓBITOS	
	N	%	N	%
SRAG por COVID-19	128.162	60,2	36.245	81,8
SRAG por Influenza	456	0	43	0
SRAG por outros vírus respiratórios	5.303	2	277	1
SRAG por outros agentes etiológicos	172	0,1	40	0,1
SRAG não especificada**	63.167	29,7	7.674	17,3
Em investigação	15.730	7,4	24	0,1
TOTAL	212.990	100	44.303	100

Fonte: Dados consultados no Boletim Influenza de 19/01/2022, da SESA-PR/DAV/CVIE/DVVTR-SIVEP Gripe, onde podem ser consultados maiores detalhes sobre SRAG. Atualizado em 19/01/2022, dados sujeitos a alterações. Atualização semanal.
* SRAG: Síndrome Respiratória Aguda Grave.
** Observação: Os casos de SRAG não especificada são para contabilizar casos com resultados negativos pelos agentes testados e para os casos onde não houve coleta de material biológico para envio ao laboratório. Nenhum caso hospitalizado que entra no banco é descartado, todos são SRAG.

PROPORÇÃO DE SG POSITIVOS PARA COVID-19 SEGUNDO SEMANA EPIDEMIOLÓGICA*

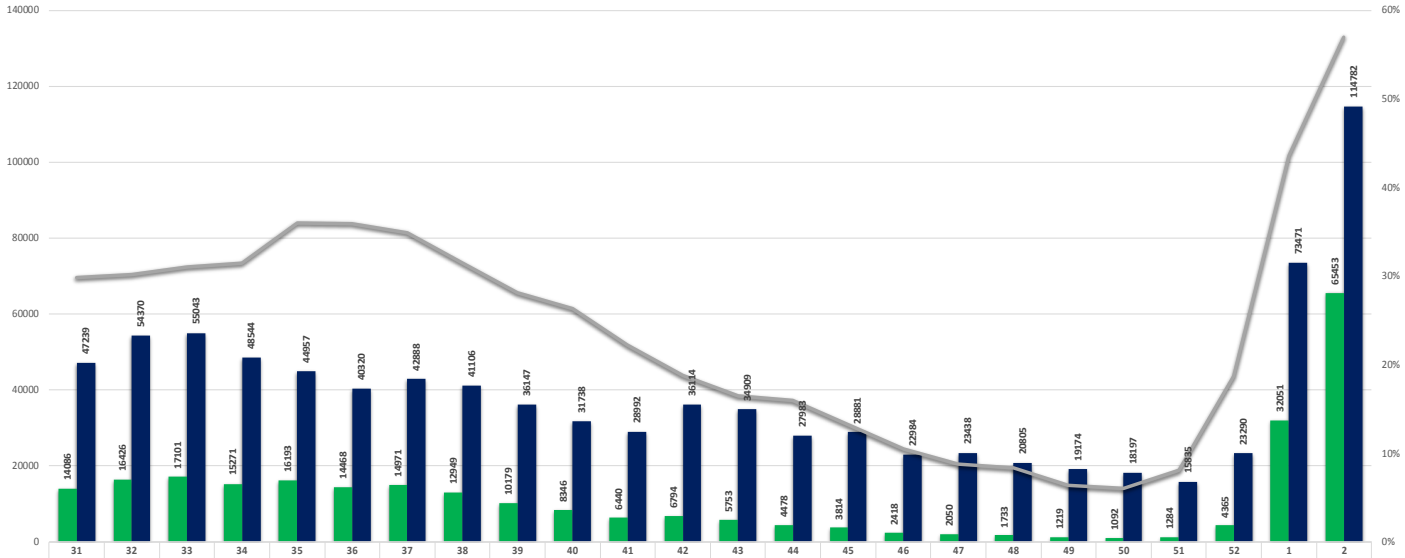

	31	32	33	34	35	36	37	38	39	40	41	42	43	44	45	46	47	48	49	50	51	52	1	2
Casos confirmados	14086	16426	17101	15271	16193	14468	14971	12949	10179	8346	6440	6794	5753	4478	3814	2418	2050	1733	1219	1092	1284	4365	32051	65453
Total testes	47239	54370	55043	48544	44957	40320	42888	41106	36147	31738	28992	36114	34909	27983	28881	22984	23438	20805	19174	18197	15835	23290	73471	114782
Positividade (%)	30%	30%	31%	31%	36%	36%	35%	32%	28%	26%	22%	19%	16%	16%	13%	11%	9%	8%	6%	6%	8%	19%	44%	57%

Fonte: Dados retirados do Notifica COVID-19, data 17/01/2022 às 12h. Atualizado 17/01/2022.
Método: Classificação final para casos positivos / número de registros (residentes no Paraná)
*SG corresponde a síndrome gripal.

PROPORÇÃO DE SRAG POSITIVOS PARA COVID-19 SEGUNDO SEMANA EPIDEMIOLÓGICA

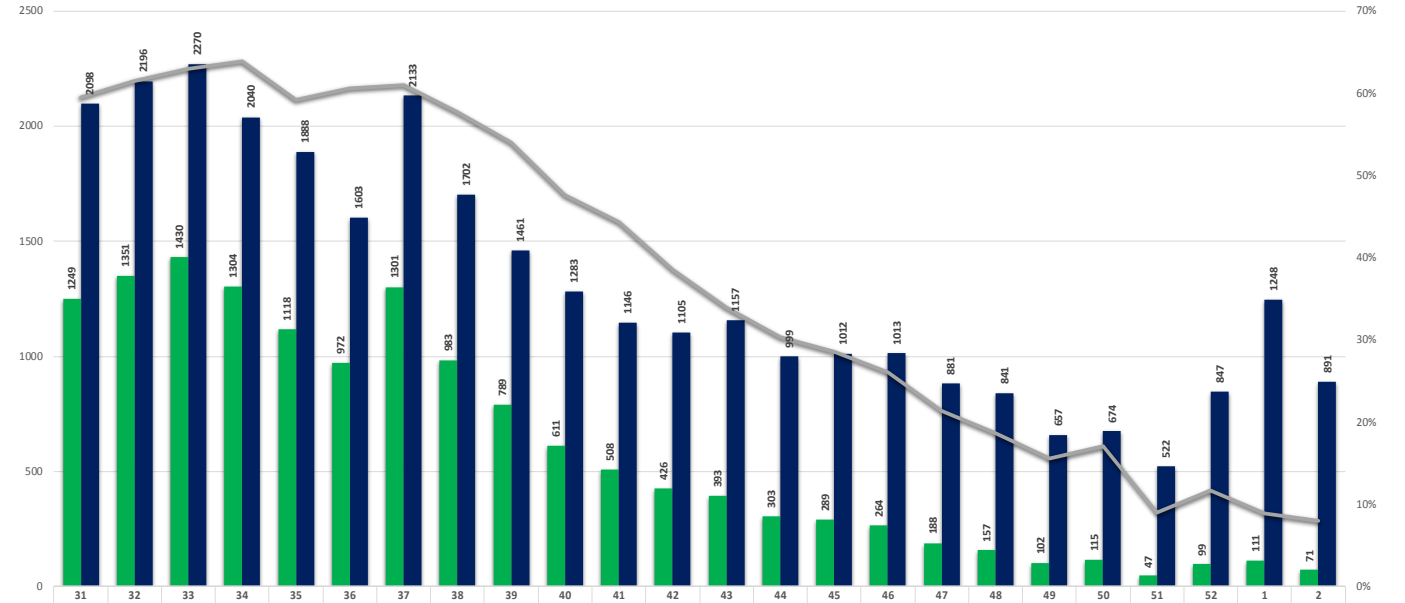

	31	32	33	34	35	36	37	38	39	40	41	42	43	44	45	46	47	48	49	50	51	52	1	2
Casos confirmados	1249	1351	1430	1304	1118	972	1301	983	789	611	508	426	393	303	289	264	188	157	102	115	47	99	111	71
Total testes	2098	2196	2270	2040	1888	1603	2133	1702	1461	1283	1146	1105	1157	999	1012	1013	881	841	657	674	522	847	1248	891
Positividade (%)	60%	62%	63%	64%	59%	61%	61%	58%	54%	48%	44%	39%	34%	30%	29%	26%	21%	19%	16%	17%	9%	12%	9%	8%

Fonte: Dados retirados do banco de SRAG Hospitalizados do SIVEP Gripe, data 17/01/2022. Atualizado 17/01/2022.
Método: Classificação final para casos positivos / número de registros (residentes no Paraná)

FATORES DE RISCO EM CASOS CONFIRMADOS HOSPITALIZADOS POR COVID-19*

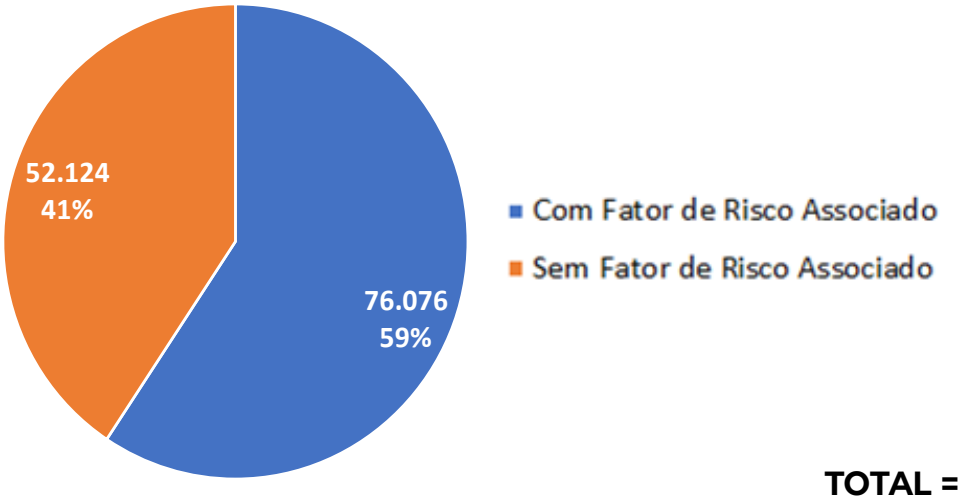

TOTAL = 128.200

Fonte de dados: SIVEP-gripe data 19/01/2022. Atualizado 19/01/2022.
* Foram incluídas para essa análise apenas os fatores de risco que constam nos campos da ficha do SIVEP-gripe, logo morbidades como hipertensão e neoplasias não foram incluídos por falta de campo específico para esse dado nesse sistema de informação.

FATORES DE RISCO EM CASOS CONFIRMADOS HOSPITALIZADOS POR COVID-19

CASOS POR COVID-19 (N=128.200)*		
FATOR DE RISCO	**N**	**%**
Idoso	55.274	35,94%
Doença Cardiovascular Crônica	37.651	24,48%
Diabetes mellitus	25.519	16,59%
Obesidade	13.344	8,68%
Pneumopatias Crônicas	4.203	2,73%
Doença Neurológica Crônica	4.623	3,01%
Doença Renal Crônica	3.655	2,38%
Asma	3.154	2,05%
Imunodeficiência/Imunodepressão	2.195	1,43%
Doença Hepática	985	0,64%
Crianças menores de 6 anos	810	0,53%
Gestante	1.092	0,71%
Doença Hematológica	658	0,43%
Síndrome de Down	319	0,21%
Puerpério (até 42 dias do parto)	208	0,14%
Indígenas	88	0,06%
TOTAL	**153.778****	**-**

Fonte de dados: SIVEP-gripe data 19/01/2022. Atualizado 19/01/2022.
* Foram incluídas para essa análise apenas os fatores de risco que constam nos campos da ficha do SIVEP-gripe, logo morbidades como hipertensão e neoplasias não foram incluídos por falta de campo específico para esse dado nesse sistema de informação.
** Um mesmo caso pode ter mais de uma comorbidade.

FATORES DE RISCO EM ÓBITOS POR COVID-19

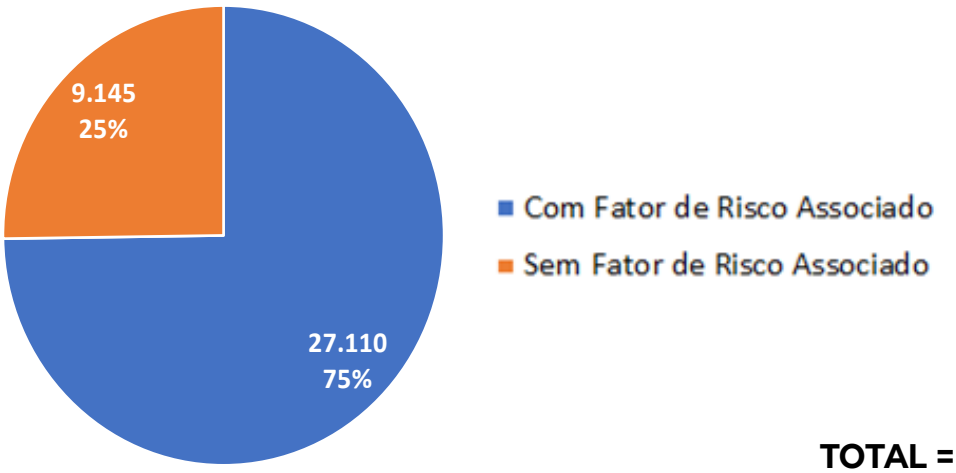

TOTAL = 36.255

Fonte de dados: SIVEP-gripe data 19/01/2022. Atualizado 19/01/2022.
* Foram incluídas para essa análise apenas os fatores de risco que constam nos campos da ficha do SIVEP-gripe, logo morbidades como hipertensão e neoplasias não foram incluídos por falta de campo específico para esse dado nesse sistema de informação.

FATORES DE RISCO EM ÓBITOS POR COVID-19

ÓBITOS POR COVID-19 (N=36.255)*		
FATOR DE RISCO	**N**	**%**
Idoso	23.017	36,94%
Doença Cardiovascular Crônica	14.787	23,73%
Diabetes mellitus	10.146	16,28%
Obesidade	5.070	8,14%
Doença Neurológica Crônica	2.383	3,82%
Pneumopatias Crônicas	2.036	3,27%
Doença Renal Crônica	1.909	3,06%
Imunodeficiência/Imunodepressão	1.018	1,63%
Asma	894	1,43%
Doença Hepática	463	0,74%
Doença Hematológica	288	0,46%
Síndrome de Down	120	0,19%
Gestante	95	0,15%
Indígenas	19	0,03%
Crianças menores de 6 anos	26	0,04%
Puerpério (até 42 dias do parto)	32	0,05%
TOTAL	**62.303****	**-**

Fonte de dados: SIVEP-gripe data 26/11/2021. Atualizado 26/11/2021.
* Foram incluídas para essa análise apenas os fatores de risco que constam nos campos da ficha do SIVEP-gripe, logo morbidades como hipertensão e neoplasias não foram incluídos por falta de campo específico para esse dado nesse sistema de informação.
** Um mesmo caso pode ter mais de uma comorbidade.

PERFIL DOS CASOS CONFIRMADOS HOSPITALIZADOS POR COVID-19 SEGUNDO RAÇA/COR*

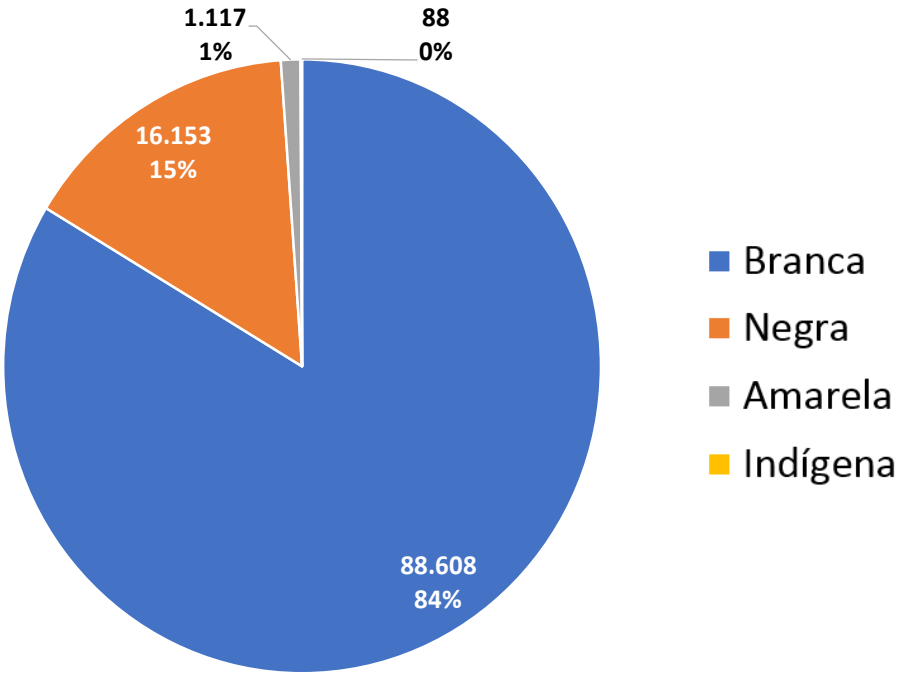

TOTAL = 105.966

Fonte de dados: SIVEP-gripe data 19/01/2022. Atualizado 19/01/2022.
* Considerou-se população negra a soma de pretos e pardos; houve 82,7% de completude desse campo.

PERFIL DOS ÓBITOS POR COVID-19 SEGUNDO RAÇA/COR

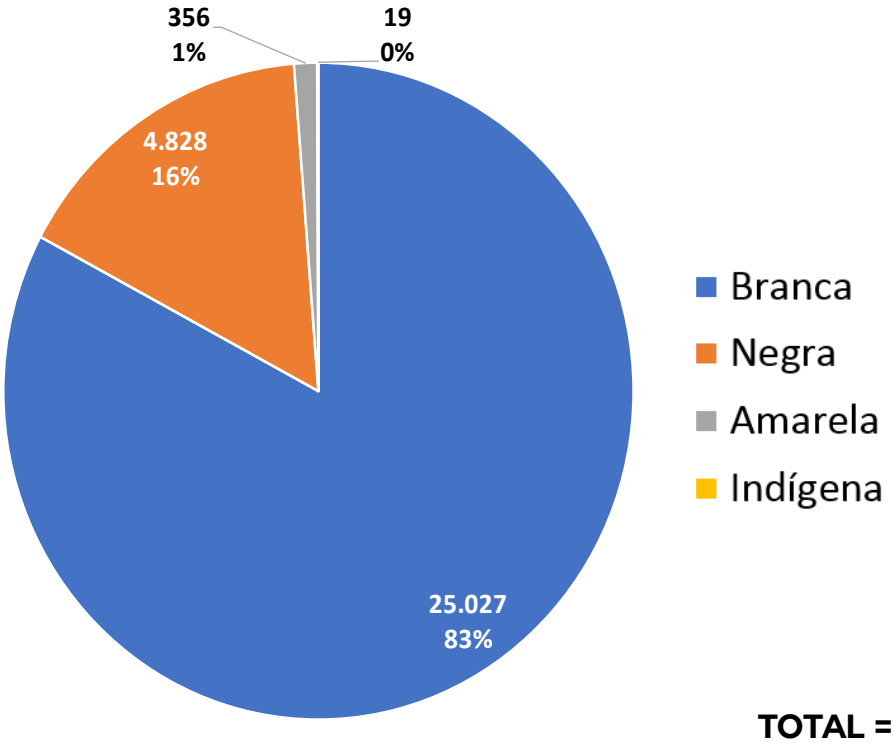

TOTAL = 30.230

Fonte de dados: SIVEP-gripe data 19/01/2022. Atualizado 19/01/2022.
* Considerou-se população negra a soma de pretos e pardos; houve 83,4% de completude desse campo.

QUANTIDADE DE CIDADES COM CASOS CONFIRMADOS, PACIENTES RECUPERADOS E ÓBITOS POR REGIONAIS DE SAÚDE

REGIONAL DE SAÚDE	População	Cidades com Casos	Cidades com Óbitos	Confirmados	Recuperados	Óbitos	Em análise
1ª RS - Paranaguá	299.824	7	7	52.060	43.445	1.182	17
2ª RS - Metropolitana	3.693.891	29	29	482.372	427.105	14.248	1.339
3ª RS - Ponta Grossa	642.624	12	12	103.894	90.769	2.289	100
4ª RS - Irati	176.074	9	9	28.236	23.635	463	8
5ª RS - Guarapuava	457.280	20	20	61.804	48.388	1.257	2
6ª RS - União da Vitória	178.227	9	9	20.156	18.209	359	7
7ª RS - Pato Branco	268.563	15	15	48.294	42.196	946	402
8ª RS - Francisco Beltrão	359.601	27	27	66.424	54.113	936	125
9ª RS - Foz do Iguaçu	405.246	9	9	85.186	65.329	1.672	817
10ª RS - Cascavel	554.233	25	25	87.416	80.022	1.823	74
11ª RS - Campo Mourão	327.595	25	25	50.548	42.969	1.084	18
12ª RS - Umuarama	277.003	21	21	47.844	38.983	765	366
13ª RS - Cianorte	162.273	11	11	25.756	20.603	351	1
14ª RS - Paranavaí	277.060	28	28	43.229	36.053	756	3
15ª RS - Maringá	847.559	30	30	148.727	124.874	3.095	101
16ª RS - Apucarana	387.414	17	17	53.864	43.383	1.591	18
17ª RS - Londrina	972.283	21	21	177.862	150.079	3.699	243
18ª RS - Cornélio Procópio	221.744	21	21	35.592	30.728	815	3
19ª RS - Jacarezinho	289.587	22	22	50.231	41.595	1.062	36
20ª RS - Toledo	401.772	18	18	74.321	65.673	1.277	154
21ª RS - Telêmaco Borba	189.750	7	7	33.770	30.797	765	8
22ª RS - Ivaiporã	127.237	16	16	17.663	15.144	322	4
TOTAL	**11.516.840**	**399**	**399**	**1.795.249**	**1.534.092**	**40.757**	**3.846**

Fonte: Dados do Paraná consultados da planilha de monitoramento diário de casos do CVIE/DAV/SESA no dia 22/01/2022, às 12h. Dados preliminares, sujeitos a alterações
Pacientes recuperados consultados da planilha de monitoramento diário de casos da Vigilância Epidemiológica da SESA no dia 22/01/2022, às 9h. Dados preliminares, sujeitos a alterações.

Dados populacionais resultados do CENSO 2010 – IBGE estimativa para DOU 2020.

MUNICÍPIOS COM CASOS CONFIRMADOS, PACIENTES RECUPERADOS, ÓBITOS E AMOSTRAS EM ANÁLISE

H	Regional de Saúde	MUNICÍPIO	População	Confirmados	Recuperados	Óbitos	Amostras em Análise (Investigação)
1	1	Antonina	18.949	3.086	2.600	73	1
2	1	Guaraqueçaba	7.594	851	751	19	0
3	1	Guaratuba	37.527	8.209	5.390	185	1
4	1	Matinhos	35.219	4.814	4.136	148	2
5	1	Morretes	16.446	3.092	2.265	56	2
6	1	Paranaguá	156.174	25.902	24.635	569	9
7	1	Pontal do Paraná	27.915	6.106	3.668	132	2
8	2	Adrianópolis	5.857	1.505	1.409	29	0
9	2	Agudos do Sul	9.470	1.095	919	33	0
10	2	Almirante Tamandaré	120.041	12.123	10.410	441	18
11	2	Araucária	146.214	32.427	30.333	560	43
12	2	Balsa Nova	13.092	2.003	1.617	37	1
13	2	Bocaiúva do Sul	13.129	2.311	2.171	29	0
14	2	Campina Grande do Sul	43.685	6.290	5.812	170	3
15	2	Campo do Tenente	8.045	375	352	19	1
16	2	Campo Largo	133.865	23.169	21.004	507	23
17	2	Campo Magro	29.740	3.900	3.284	91	1
18	2	Cerro Azul	17.833	1.624	1.444	54	2
19	2	Colombo	246.540	29.149	25.820	897	31
20	2	Contenda	18.837	2.965	2.537	72	0
21	2	Curitiba	1.948.626	232.794	205.881	7.866	1.027
22	2	Doutor Ulysses	5.552	445	353	8	0
23	2	Fazenda Rio Grande	102.004	18.407	15.837	479	36
24	2	Itaperuçu	29.070	4.047	3.854	123	7
25	2	Lapa	48.410	5.682	4.940	136	4
26	2	Mandirituba	27.315	3.778	3.511	98	3
27	2	Piên	12.882	2.075	1.944	31	0
28	2	Pinhais	133.490	24.788	18.879	609	18
29	2	Piraquara	114.970	14.715	13.133	344	7
30	2	Quatro Barras	23.911	4.253	3.787	107	8
31	2	Quitandinha	19.221	1.826	1.689	60	0
32	2	Rio Branco do Sul	32.517	5.821	5.475	157	3
33	2	Rio Negro	34.411	2.248	2.167	72	3
34	2	São José dos Pinhais	329.058	39.040	35.510	1.119	100
35	2	Tijucas do Sul	17.084	2.685	2.244	77	0
36	2	Tunas do Paraná	9.022	832	789	23	0

Fonte: Dados do Paraná consultados da planilha de monitoramento diário de casos do CVIE/DAV/SESA no dia 22/01/2022, às 12h. Dados preliminares, sujeitos a alterações.
* O número de recuperados é monitorado pela Vigilância Epidemiológica da SESA, a partir de informações encaminhadas pelos municípios às Regionais de Saúde.

37	**3**	Arapoti	**28.300**	**3.969**	**3.340**	**68**	**1**
38	**3**	Carambeí	**23.825**	**4.340**	**3.804**	**72**	**0**
39	**3**	Castro	**71.809**	**12.944**	**11.722**	**255**	**2**
40	**3**	Ipiranga	**15.251**	**1.544**	**1.285**	**32**	**2**
41	**3**	Ivaí	**13.965**	**1.420**	**1.266**	**25**	**0**
42	**3**	Jaguariaíva	**35.027**	**5.743**	**5.452**	**157**	**5**
43	**3**	Palmeira	**33.994**	**4.927**	**4.339**	**93**	**37**
44	**3**	Piraí do Sul	**25.617**	**3.675**	**3.256**	**87**	**0**
45	**3**	Ponta Grossa	**355.336**	**61.052**	**52.479**	**1.408**	**52**
46	**3**	Porto Amazonas	**4.874**	**576**	**523**	**20**	**0**
47	**3**	São João do Triunfo	**15.241**	**982**	**649**	**10**	**1**
48	**3**	Sengés	**19.385**	**2.722**	**2.654**	**62**	**0**
49	**4**	Fernandes Pinheiro	**5.602**	**705**	**557**	**14**	**0**
50	**4**	Guamiranga	**8.811**	**1.551**	**1.285**	**21**	**0**
51	**4**	Imbituva	**32.940**	**5.604**	**5.093**	**119**	**1**
52	**4**	Inácio Martins	**11.121**	**1.786**	**1.398**	**19**	**0**
53	**4**	Irati	**61.088**	**12.179**	**9.726**	**194**	**1**
54	**4**	Mallet	**13.663**	**970**	**890**	**14**	**2**
55	**4**	Rebouças	**14.946**	**2.411**	**2.161**	**42**	**0**
56	**4**	Rio Azul	**15.336**	**1.770**	**1.514**	**24**	**0**
57	**4**	Teixeira Soares	**12.567**	**1.260**	**1.011**	**16**	**4**
58	**5**	Boa Ventura de São Roque	**6.365**	**675**	**571**	**8**	**0**
59	**5**	Campina do Simão	**3.859**	**423**	**394**	**15**	**0**
60	**5**	Candói	**16.053**	**1.884**	**1.588**	**33**	**0**
61	**5**	Cantagalo	**13.329**	**1.304**	**1.109**	**33**	**0**
62	**5**	Foz do Jordão	**4.556**	**695**	**538**	**17**	**0**
63	**5**	Goioxim	**7.053**	**475**	**433**	**7**	**0**
64	**5**	Guarapuava	**182.644**	**31.746**	**21.949**	**626**	**0**
65	**5**	Laranjal	**5.784**	**449**	**398**	**13**	**0**
66	**5**	Laranjeiras do Sul	**32.139**	**3.779**	**2.970**	**102**	**2**
67	**5**	Marquinho	**4.340**	**457**	**378**	**8**	**0**
68	**5**	Nova Laranjeiras	**11.507**	**1.137**	**995**	**12**	**0**
69	**5**	Palmital	**12.960**	**1.686**	**1.455**	**39**	**0**
70	**5**	Pinhão	**32.559**	**2.555**	**2.352**	**86**	**0**
71	**5**	Pitanga	**29.994**	**4.410**	**4.091**	**58**	**0**
72	**5**	Porto Barreiro	**3.184**	**414**	**332**	**4**	**0**
73	**5**	Prudentópolis	**52.513**	**4.642**	**4.262**	**127**	**0**
74	**5**	Reserva do Iguaçu	**8.069**	**773**	**716**	**9**	**0**
75	**5**	Rio Bonito do Iguaçu	**13.255**	**1.127**	**985**	**15**	**0**
76	**5**	Turvo	**13.095**	**2.724**	**2.547**	**37**	**0**
77	**5**	Virmond	**4.022**	**449**	**325**	**8**	**0**

78	6	Antônio Olinto	7.427	625	563	16	0
79	6	Bituruna	16.400	1.680	1.413	22	0
80	6	Cruz Machado	18.741	1.460	1.398	27	0
81	6	General Carneiro	13.685	957	866	35	0
82	6	Paula Freitas	5.908	756	693	16	0
83	6	Paulo Frontin	7.387	498	393	2	0
84	6	Porto Vitória	4.061	218	179	6	0
85	6	São Mateus do Sul	46.705	5.079	4.527	88	1
86	6	União da Vitória	57.913	8.883	8.177	147	6
87	7	Bom Sucesso do Sul	3.254	646	554	9	0
88	7	Chopinzinho	19.167	3.053	2.836	53	13
89	7	Clevelândia	16.450	2.552	2.118	89	55
90	7	Coronel Domingos Soares	7.518	1.456	1.283	18	1
91	7	Coronel Vivida	20.580	4.129	3.602	86	13
92	7	Honório Serpa	5.119	685	611	11	0
93	7	Itapejara D'Oeste	12.094	2.402	2.165	48	27
94	7	Mangueirinha	16.642	2.534	2.188	51	4
95	7	Mariópolis	6.632	801	721	25	39
96	7	Palmas	51.755	8.426	7.736	166	24
97	7	Pato Branco	83.843	17.017	14.333	306	207
98	7	São João	10.181	1.811	1.632	25	16
99	7	Saudade do Iguaçu	5.539	1.036	892	15	1
100	7	Sulina	2.930	524	385	7	0
101	7	Vitorino	6.859	1.222	1.140	37	2
102	8	Ampére	19.311	3.127	2.756	60	7
103	8	Barracão	10.312	1.593	1.434	37	2
104	8	Bela Vista da Caroba	3.457	382	264	7	0
105	8	Boa Esperança do Iguaçu	2.470	233	194	1	0
106	8	Bom Jesus do Sul	3.506	626	536	8	0
107	8	Capanema	19.148	3.445	2.952	28	0
108	8	Cruzeiro do Iguaçu	4.240	648	558	14	0
109	8	Dois Vizinhos	41.038	8.609	7.011	99	13
110	8	Enéas Marques	5.933	1.015	901	17	4
111	8	Flor da Serra do Sul	4.603	842	678	25	0
112	8	Francisco Beltrão	92.216	21.486	16.079	283	70
113	8	Manfrinópolis	2.506	328	263	5	1
114	8	Marmeleiro	14.387	2.952	2.499	51	17
115	8	Nova Esperança do Sudoeste	5.030	880	637	11	0
116	8	Nova Prata do Iguaçu	10.544	1.725	1.388	22	1
117	8	Pérola D'Oeste	6.288	688	518	8	0
118	8	Pinhal de São Bento	2.737	258	215	1	0
119	8	Planalto	13.431	1.522	1.345	20	2

120	8	Pranchita	5.095	922	780	8	0
121	8	Realeza	16.950	3.316	2.700	41	4
122	8	Renascença	6.787	1.032	875	21	1
123	8	Salgado Filho	3.483	566	489	11	0
124	8	Salto do Lontra	14.872	2.427	2.004	31	0
125	8	Santa Izabel do Oeste	14.794	1.862	1.581	35	1
126	8	Santo Antônio do Sudoeste	20.261	2.771	2.694	34	0
127	8	São Jorge D'Oeste	9.028	1.688	1.482	34	2
128	8	Verê	7.174	1.481	1.280	24	0
129	9	Foz do Iguaçu	258.248	58.412	42.692	1.197	800
130	9	Itaipulândia	11.385	1.983	1.708	28	1
131	9	Matelândia	18.107	3.390	3.055	66	0
132	9	Medianeira	46.574	10.008	8.125	146	2
133	9	Missal	10.704	1.549	1.264	21	1
134	9	Ramilândia	4.476	613	511	12	0
135	9	Santa Terezinha de Itaipu	23.699	3.914	3.542	111	13
136	9	São Miguel do Iguaçu	27.576	4.526	3.769	77	0
137	9	Serranópolis do Iguaçu	4.477	791	663	14	0
138	10	Anahy	2.788	479	462	13	0
139	10	Boa Vista da Aparecida	7.540	1.256	1.152	35	0
140	10	Braganey	5.382	752	677	11	1
141	10	Cafelândia	18.456	3.336	3.283	43	1
142	10	Campo Bonito	3.763	466	447	14	0
143	10	Capitão Leônidas Marques	15.834	2.289	2.028	31	0
144	10	Cascavel	332.333	53.471	49.507	1.137	57
145	10	Catanduvas	10.167	1.317	1.234	21	0
146	10	Céu Azul	11.819	1.793	1.740	35	5
147	10	Corbélia	17.117	3.239	2.927	47	0
148	10	Diamante do Sul	3.424	620	541	17	0
149	10	Espigão Alto do Iguaçu	4.048	560	499	7	0
150	10	Formosa do Oeste	6.460	1.012	795	22	0
151	10	Guaraniaçu	12.217	1.991	1.781	33	2
152	10	Ibema	6.370	614	559	27	1
153	10	Iguatu	2.253	405	323	12	0
154	10	Iracema do Oeste	2.251	326	242	5	0
155	10	Jesuítas	8.330	1.382	1.112	21	1
156	10	Lindoeste	4.592	712	619	10	0

157	**10**	Nova Aurora	**10.299**	**2.161**	**1.899**	**48**	**0**
158	**10**	Quedas do Iguaçu	**34.409**	**4.324**	**3.880**	**84**	**0**
159	**10**	Santa Lúcia	**3.793**	**336**	**271**	**8**	**1**
160	**10**	Santa Tereza do Oeste	**10.096**	**1.403**	**1.262**	**35**	**1**
161	**10**	Três Barras do Paraná	**12.038**	**1.787**	**1.546**	**59**	**0**
162	**10**	Vera Cruz do Oeste	**8.454**	**1.385**	**1.236**	**48**	**4**
163	**11**	Altamira do Paraná	**1.682**	**317**	**301**	**13**	**0**
164	**11**	Araruna	**14.000**	**2.517**	**2.204**	**37**	**0**
165	**11**	Barbosa Ferraz	**11.426**	**1.937**	**1.516**	**47**	**0**
166	**11**	Boa Esperança	**4.047**	**615**	**527**	**19**	**0**
167	**11**	Campina da Lagoa	**14.043**	**2.009**	**1.765**	**64**	**0**
168	**11**	Campo Mourão	**95.488**	**18.631**	**15.989**	**352**	**9**
169	**11**	Corumbataí do Sul	**3.127**	**457**	**439**	**7**	**0**
170	**11**	Engenheiro Beltrão	**13.981**	**1.999**	**1.627**	**31**	**0**
171	**11**	Farol	**3.041**	**243**	**186**	**8**	**0**
172	**11**	Fênix	**4.748**	**559**	**506**	**8**	**0**
173	**11**	Goioerê	**28.808**	**2.502**	**1.983**	**75**	**7**
174	**11**	Iretama	**10.098**	**1.434**	**1.041**	**21**	**1**
175	**11**	Janiópolis	**5.095**	**675**	**548**	**22**	**0**
176	**11**	Juranda	**7.292**	**1.273**	**1.085**	**33**	**0**
177	**11**	Luiziana	**7.240**	**942**	**835**	**15**	**0**
178	**11**	Mamborê	**13.014**	**2.017**	**1.432**	**29**	**0**
179	**11**	Moreira Sales	**12.042**	**1.245**	**1.093**	**39**	**0**
180	**11**	Nova Cantu	**5.061**	**898**	**807**	**20**	**0**
181	**11**	Peabiru	**14.007**	**2.035**	**1.803**	**40**	**1**
182	**11**	Quarto Centenário	**4.465**	**438**	**301**	**6**	**0**
183	**11**	Quinta do Sol	**4.508**	**753**	**649**	**10**	**0**
184	**11**	Rancho Alegre D'Oeste	**2.628**	**336**	**290**	**9**	**0**
185	**11**	Roncador	**9.645**	**1.371**	**1.116**	**20**	**0**
186	**11**	Terra Boa	**17.200**	**2.771**	**2.617**	**60**	**0**
187	**11**	Ubiratã	**20.909**	**2.574**	**2.309**	**99**	**0**
188	**12**	Alto Paraíso	**2.685**	**475**	**364**	**9**	**0**
189	**12**	Alto Piquiri	**9.778**	**1.435**	**1.066**	**29**	**0**
190	**12**	Altônia	**22.176**	**2.522**	**1.784**	**50**	**2**
191	**12**	Brasilândia do Sul	**2.585**	**572**	**420**	**12**	**1**
192	**12**	Cafezal do Sul	**4.009**	**615**	**503**	**8**	**1**
193	**12**	Cruzeiro do Oeste	**20.947**	**3.453**	**3.116**	**88**	**5**
194	**12**	Douradina	**8.869**	**1.517**	**1.212**	**13**	**14**
195	**12**	Esperança Nova	**1.665**	**384**	**309**	**8**	**0**
196	**12**	Francisco Alves	**5.993**	**570**	**496**	**8**	**0**
197	**12**	Icaraíma	**7.786**	**1.084**	**935**	**16**	**2**

198	12	Iporã	13.782	2.295	1.797	22	2
199	12	Ivaté	8.240	1.062	613	4	7
200	12	Maria Helena	5.634	641	545	5	2
201	12	Mariluz	10.336	1.660	1.441	53	4
202	12	Nova Olímpia	5.826	768	690	19	1
203	12	Perobal	6.160	1.171	1.011	8	3
204	12	Pérola	11.321	1.861	1.410	33	0
205	12	São Jorge do Patrocínio	5.586	1.144	1.026	7	1
206	12	Tapira	5.495	809	649	12	0
207	12	Umuarama	112.500	23.029	19.008	353	316
208	12	Xambrê	5.630	777	588	8	5
209	13	Cianorte	83.816	13.121	9.851	186	1
210	13	Cidade Gaúcha	12.797	2.197	1.943	35	0
211	13	Guaporema	2.241	381	250	5	0
212	13	Indianópolis	4.465	1.088	928	11	0
213	13	Japurá	9.500	1.569	1.205	17	0
214	13	Jussara	7.041	964	800	7	0
215	13	Rondon	9.622	1.583	1.229	21	0
216	13	São Manoel do Paraná	2.163	275	220	3	0
217	13	São Tomé	5.750	960	839	5	0
218	13	Tapejara	16.345	2.309	2.061	37	0
219	13	Tuneiras do Oeste	8.533	1.309	1.277	24	0
220	14	Alto Paraná	14.859	1.653	1.563	26	0
221	14	Amaporã	6.332	544	473	8	0
222	14	Cruzeiro do Sul	4.449	713	534	12	0
223	14	Diamante do Norte	5.030	450	383	16	0
224	14	Guairaçá	6.609	664	419	16	0
225	14	Inajá	3.116	499	427	10	0
226	14	Itaúna do Sul	2.781	350	311	5	0
227	14	Jardim Olinda	1.320	77	70	2	0
228	14	Loanda	23.242	4.391	3.426	61	1
229	14	Marilena	7.084	875	768	19	0
230	14	Mirador	2.196	336	301	3	0
231	14	Nova Aliança do Ivaí	1.551	172	147	2	0
232	14	Nova Londrina	13.200	2.142	2.024	32	0
233	14	Paraíso do Norte	14.023	2.707	2.371	48	0
234	14	Paranapoema	3.241	346	247	4	0
235	14	Paranavaí	88.922	15.363	12.899	311	1
236	14	Planaltina do Paraná	4.272	576	491	6	0
237	14	Porto Rico	2.556	662	583	7	0
238	14	Querência do Norte	12.232	1.755	1.473	10	0

239	**14**	Santa Cruz de Monte Castelo	**7.751**	**1.327**	**1.042**	**20**	**0**
240	**14**	Santa Isabel do Ivaí	**8.523**	**1.770**	**1.568**	**31**	**0**
241	**14**	Santa Mônica	**4.017**	**462**	**398**	**12**	**0**
242	**14**	Santo Antônio do Caiuá	**2.626**	**293**	**259**	**9**	**0**
243	**14**	São Carlos do Ivaí	**6.920**	**1.451**	**1.114**	**20**	**0**
244	**14**	São João do Caiuá	**5.837**	**771**	**532**	**13**	**0**
245	**14**	São Pedro do Paraná	**2.289**	**337**	**250**	**2**	**0**
246	**14**	Tamboara	**5.158**	**690**	**608**	**14**	**0**
247	**14**	Terra Rica	**16.924**	**1.853**	**1.372**	**37**	**1**
248	**15**	Ângulo	**2.930**	**545**	**441**	**8**	**0**
249	**15**	Astorga	**26.209**	**5.070**	**4.155**	**98**	**1**
250	**15**	Atalaia	**3.881**	**634**	**427**	**25**	**0**
251	**15**	Colorado	**24.145**	**4.010**	**2.988**	**80**	**0**
252	**15**	Doutor Camargo	**5.983**	**877**	**728**	**17**	**1**
253	**15**	Floraí	**4.906**	**936**	**751**	**12**	**0**
254	**15**	Floresta	**6.851**	**1.650**	**1.247**	**22**	**1**
255	**15**	Flórida	**2.699**	**415**	**305**	**11**	**0**
256	**15**	Iguaraçu	**4.440**	**747**	**599**	**23**	**0**
257	**15**	Itaguajé	**4.446**	**450**	**332**	**9**	**0**
258	**15**	Itambé	**6.109**	**893**	**760**	**35**	**0**
259	**15**	Ivatuba	**3.279**	**355**	**278**	**13**	**0**
260	**15**	Lobato	**4.819**	**844**	**643**	**15**	**0**
261	**15**	Mandaguaçu	**23.100**	**5.248**	**4.416**	**85**	**1**
262	**15**	Mandaguari	**34.515**	**6.339**	**4.879**	**131**	**1**
263	**15**	Marialva	**35.804**	**7.599**	**6.737**	**135**	**5**
264	**15**	Maringá	**430.157**	**78.641**	**67.630**	**1.641**	**87**
265	**15**	Munhoz de Melo	**4.009**	**661**	**511**	**9**	**0**
266	**15**	Nossa Senhora das Graças	**4.008**	**720**	**646**	**10**	**0**
267	**15**	Nova Esperança	**27.984**	**3.285**	**2.381**	**87**	**0**
268	**15**	Ourizona	**3.425**	**511**	**340**	**14**	**0**
269	**15**	Paiçandu	**41.773**	**6.309**	**5.410**	**143**	**0**
270	**15**	Paranacity	**11.580**	**1.272**	**1.058**	**29**	**0**
271	**15**	Presidente Castelo Branco	**5.351**	**1.000**	**784**	**14**	**0**
272	**15**	Santa Fé	**12.186**	**1.212**	**936**	**49**	**0**
273	**15**	Santa Inês	**1.594**	**286**	**160**	**3**	**0**
274	**15**	Santo Inácio	**5.416**	**826**	**652**	**19**	**0**
275	**15**	São Jorge do Ivaí	**5.543**	**1.107**	**851**	**14**	**1**
276	**15**	Sarandi	**97.803**	**16.070**	**13.670**	**341**	**3**
277	**15**	Uniflor	**2.614**	**215**	**159**	**3**	**0**
278	**16**	Apucarana	**136.234**	**13.236**	**10.249**	**492**	**10**
279	**16**	Arapongas	**124.810**	**16.967**	**13.611**	**590**	**3**
280	**16**	Bom Sucesso	**7.068**	**1.634**	**1.385**	**20**	**0**

281	**16**	Borrazópolis	**6.439**	**1.137**	**1.060**	**35**	**0**
282	**16**	Califórnia	**8.606**	**1.521**	**1.357**	**39**	**2**
283	**16**	Cambira	**7.917**	**1.649**	**1.317**	**28**	**1**
284	**16**	Faxinal	**17.316**	**3.055**	**2.423**	**74**	**0**
285	**16**	Grandes Rios	**5.497**	**776**	**663**	**18**	**0**
286	**16**	Jandaia do Sul	**21.230**	**3.985**	**2.973**	**88**	**1**
287	**16**	Kaloré	**4.047**	**1.504**	**1.241**	**29**	**1**
288	**16**	Marilândia do Sul	**8.814**	**1.497**	**1.229**	**42**	**0**
289	**16**	Marumbi	**4.677**	**965**	**756**	**14**	**0**
290	**16**	Mauá da Serra	**10.800**	**1.426**	**1.353**	**26**	**0**
291	**16**	Novo Itacolomi	**2.840**	**585**	**371**	**7**	**0**
292	**16**	Rio Bom	**3.182**	**483**	**401**	**13**	**0**
293	**16**	Sabáudia	**6.891**	**1.766**	**1.515**	**27**	**0**
294	**16**	São Pedro do Ivaí	**11.046**	**1.678**	**1.479**	**49**	**0**
295	**17**	Alvorada do Sul	**11.503**	**976**	**814**	**29**	**0**
296	**17**	Assaí	**14.954**	**2.055**	**1.737**	**57**	**0**
297	**17**	Bela Vista do Paraíso	**15.399**	**2.532**	**2.050**	**80**	**0**
298	**17**	Cafeara	**2.954**	**579**	**457**	**13**	**0**
299	**17**	Cambé	**107.341**	**16.310**	**13.330**	**362**	**22**
300	**17**	Centenário do Sul	**10.764**	**1.520**	**1.317**	**36**	**2**
301	**17**	Florestópolis	**10.453**	**1.834**	**1.716**	**38**	**0**
302	**17**	Guaraci	**5.530**	**781**	**697**	**9**	**1**
303	**17**	Ibiporã	**55.131**	**9.188**	**7.472**	**202**	**3**
304	**17**	Jaguapitã	**13.742**	**2.485**	**1.938**	**62**	**1**
305	**17**	Jataizinho	**12.638**	**2.095**	**1.759**	**47**	**1**
306	**17**	Londrina	**575.377**	**117.537**	**100.335**	**2.265**	**201**
307	**17**	Lupionópolis	**4.945**	**519**	**417**	**21**	**0**
308	**17**	Miraselva	**1.796**	**298**	**253**	**8**	**0**
309	**17**	Pitangueiras	**3.262**	**646**	**423**	**13**	**0**
310	**17**	Porecatu	**12.748**	**2.065**	**1.759**	**50**	**0**
311	**17**	Prado Ferreira	**3.780**	**106**	**86**	**18**	**1**
312	**17**	Primeiro de Maio	**11.130**	**778**	**535**	**33**	**2**
313	**17**	Rolândia	**67.383**	**10.650**	**8.940**	**267**	**8**
314	**17**	Sertanópolis	**16.413**	**3.275**	**2.666**	**49**	**0**
315	**17**	Tamarana	**15.040**	**1.633**	**1.378**	**40**	**1**
316	**18**	Abatiá	**7.408**	**1.288**	**1.196**	**21**	**0**
317	**18**	Andirá	**19.926**	**3.209**	**2.574**	**96**	**0**
318	**18**	Bandeirantes	**31.211**	**6.339**	**5.249**	**148**	**0**
319	**18**	Congonhinhas	**8.857**	**1.280**	**1.118**	**30**	**0**
320	**18**	Cornélio Procópio	**47.842**	**9.136**	**8.159**	**175**	**1**
321	**18**	Itambaracá	**6.549**	**1.052**	**887**	**20**	**0**
322	**18**	Leópolis	**3.925**	**677**	**571**	**13**	**0**
323	**18**	Nova América da Colina	**3.434**	**521**	**463**	**8**	**0**
324	**18**	Nova Fátima	**8.136**	**903**	**708**	**14**	**0**

325	**18**	Nova Santa Bárbara	**4.277**	**681**	**574**	**20**	**0**
326	**18**	Rancho Alegre	**3.784**	**700**	**545**	**7**	**0**
327	**18**	Ribeirão do Pinhal	**12.948**	**1.915**	**1.762**	**53**	**1**
328	**18**	Santa Amélia	**3.266**	**560**	**480**	**11**	**0**
329	**18**	Santa Cecília do Pavão	**3.293**	**583**	**540**	**13**	**0**
330	**18**	Santa Mariana	**11.622**	**1.572**	**1.399**	**53**	**0**
331	**18**	Santo Antônio do Paraíso	**2.068**	**354**	**299**	**5**	**0**
332	**18**	São Jerônimo da Serra	**11.128**	**973**	**862**	**31**	**0**
333	**18**	São Sebastião da Amoreira	**8.859**	**1.120**	**972**	**28**	**1**
334	**18**	Sapopema	**6.722**	**890**	**779**	**18**	**0**
335	**18**	Sertaneja	**5.216**	**846**	**770**	**17**	**0**
336	**18**	Uraí	**11.273**	**993**	**821**	**34**	**0**
337	**19**	Barra do Jacaré	**2.781**	**330**	**265**	**7**	**0**
338	**19**	Cambará	**25.466**	**3.769**	**3.128**	**68**	**1**
339	**19**	Carlópolis	**14.356**	**843**	**758**	**33**	**1**
340	**19**	Conselheiro Mairinck	**3.876**	**899**	**756**	**17**	**0**
341	**19**	Figueira	**7.696**	**1.209**	**1.053**	**29**	**1**
342	**19**	Guapirama	**3.784**	**744**	**697**	**15**	**0**
343	**19**	Ibaiti	**31.644**	**5.162**	**4.252**	**161**	**8**
344	**19**	Jaboti	**5.303**	**864**	**637**	**14**	**1**
345	**19**	Jacarezinho	**39.322**	**7.749**	**7.198**	**118**	**0**
346	**19**	Japira	**4.930**	**781**	**648**	**15**	**0**
347	**19**	Joaquim Távora	**12.009**	**2.262**	**2.054**	**54**	**1**
348	**19**	Jundiaí do Sul	**3.269**	**198**	**172**	**9**	**0**
349	**19**	Pinhalão	**6.324**	**1.061**	**964**	**21**	**0**
350	**19**	Quatiguá	**7.477**	**1.929**	**1.550**	**35**	**0**
351	**19**	Ribeirão Claro	**10.645**	**1.444**	**1.357**	**22**	**0**
352	**19**	Salto do Itararé	**4.898**	**1.132**	**944**	**38**	**0**
353	**19**	Santana do Itararé	**4.954**	**959**	**899**	**30**	**0**
354	**19**	Santo Antônio da Platina	**46.251**	**9.817**	**6.627**	**154**	**21**
355	**19**	São José da Boa Vista	**6.160**	**866**	**680**	**24**	**0**
356	**19**	Siqueira Campos	**21.249**	**4.034**	**3.684**	**83**	**2**
357	**19**	Tomazina	**7.807**	**1.204**	**846**	**29**	**0**
358	**19**	Wenceslau Braz	**19.386**	**2.975**	**2.426**	**86**	**0**
359	**20**	Assis Chateaubriand	**33.340**	**6.218**	**5.370**	**135**	**3**
360	**20**	Diamante D'Oeste	**5.266**	**704**	**658**	**20**	**0**
361	**20**	Entre Rios do Oeste	**4.596**	**539**	**521**	**6**	**1**
362	**20**	Guaíra	**33.310**	**4.988**	**4.153**	**104**	**127**
363	**20**	Marechal Cândido Rondon	**53.495**	**8.488**	**7.692**	**156**	**1**
364	**20**	Maripá	**5.582**	**874**	**748**	**19**	**0**
365	**20**	Mercedes	**5.577**	**739**	**646**	**10**	**0**
366	**20**	Nova Santa Rosa	**8.266**	**1.246**	**1.106**	**18**	**0**
367	**20**	Ouro Verde do Oeste	**6.016**	**1.128**	**1.010**	**34**	**0**
368	**20**	Palotina	**32.121**	**7.295**	**6.608**	**97**	**1**

369	**20**	Pato Bragado	**5.684**	**739**	**610**	**11**	**0**
370	**20**	Quatro Pontes	**4.029**	**812**	**734**	**9**	**0**
371	**20**	Santa Helena	**26.767**	**4.046**	**3.812**	**86**	**2**
372	**20**	São José das Palmeiras	**3.627**	**543**	**480**	**13**	**0**
373	**20**	São Pedro do Iguaçu	**5.820**	**793**	**703**	**23**	**0**
374	**20**	Terra Roxa	**17.522**	**2.576**	**2.253**	**44**	**2**
375	**20**	Toledo	**142.645**	**31.587**	**27.648**	**469**	**17**
376	**20**	Tupãssi	**8.109**	**1.006**	**921**	**23**	**0**
377	**21**	Curiúva	**15.196**	**1.566**	**1.298**	**35**	**0**
378	**21**	Imbaú	**13.282**	**2.093**	**1.976**	**59**	**1**
379	**21**	Ortigueira	**21.960**	**2.769**	**2.304**	**52**	**1**
380	**21**	Reserva	**26.825**	**3.747**	**3.511**	**80**	**0**
381	**21**	Telêmaco Borba	**79.792**	**19.380**	**17.822**	**394**	**6**
382	**21**	Tibagi	**20.607**	**2.838**	**2.672**	**93**	**0**
383	**21**	Ventania	**12.088**	**1.377**	**1.214**	**52**	**0**
384	**22**	Arapuã	**3.009**	**455**	**391**	**9**	**0**
385	**22**	Ariranha do Ivaí	**2.066**	**268**	**197**	**4**	**0**
386	**22**	Cândido de Abreu	**14.809**	**1.837**	**1.780**	**20**	**1**
387	**22**	Cruzmaltina	**2.921**	**456**	**367**	**7**	**0**
388	**22**	Godoy Moreira	**2.898**	**281**	**264**	**4**	**1**
389	**22**	Ivaiporã	**31.935**	**4.420**	**3.736**	**96**	**2**
390	**22**	Jardim Alegre	**11.196**	**1.241**	**1.103**	**33**	**0**
391	**22**	Lidianópolis	**3.231**	**585**	**490**	**9**	**0**
392	**22**	Lunardelli	**4.744**	**647**	**591**	**8**	**0**
393	**22**	Manoel Ribas	**13.510**	**2.122**	**1.843**	**32**	**0**
394	**22**	Mato Rico	**3.206**	**215**	**184**	**5**	**0**
395	**22**	Nova Tebas	**5.448**	**799**	**694**	**17**	**0**
396	**22**	Rio Branco do Ivaí	**4.109**	**526**	**431**	**13**	**0**
397	**22**	Rosário do Ivaí	**4.689**	**910**	**720**	**9**	**0**
398	**22**	Santa Maria do Oeste	**9.410**	**1.238**	**1.008**	**29**	**0**
399	**22**	São João do Ivaí	**10.056**	**1.663**	**1.345**	**27**	**0**
Total no Paraná			**11.516.840**	**1.795.249**	**1.534.092**	**40.757**	**3.846**

RESIDENTES FORA DO PARANÁ

FORA DO PR	CASOS	ÓBITOS	Amostras em análise (investigação)
TOTAL	**8.769**	**225**	**181**